







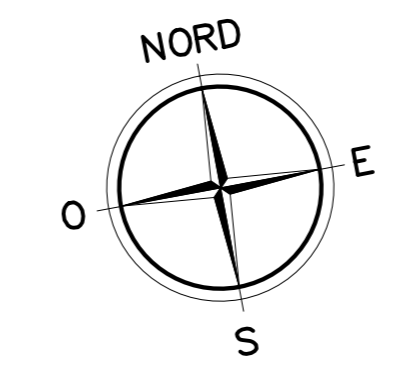
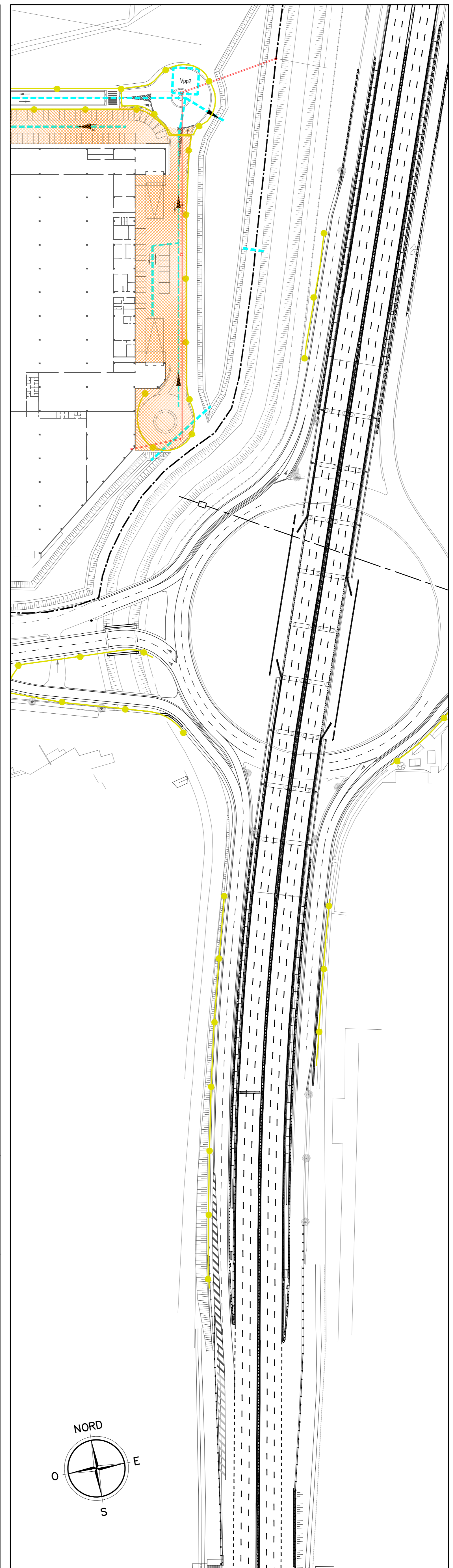
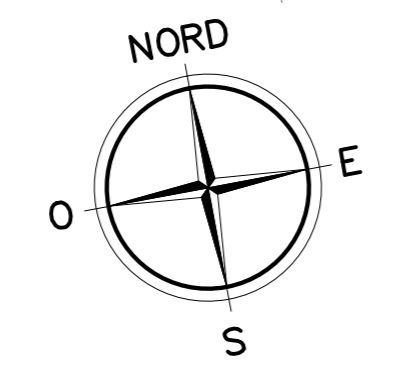
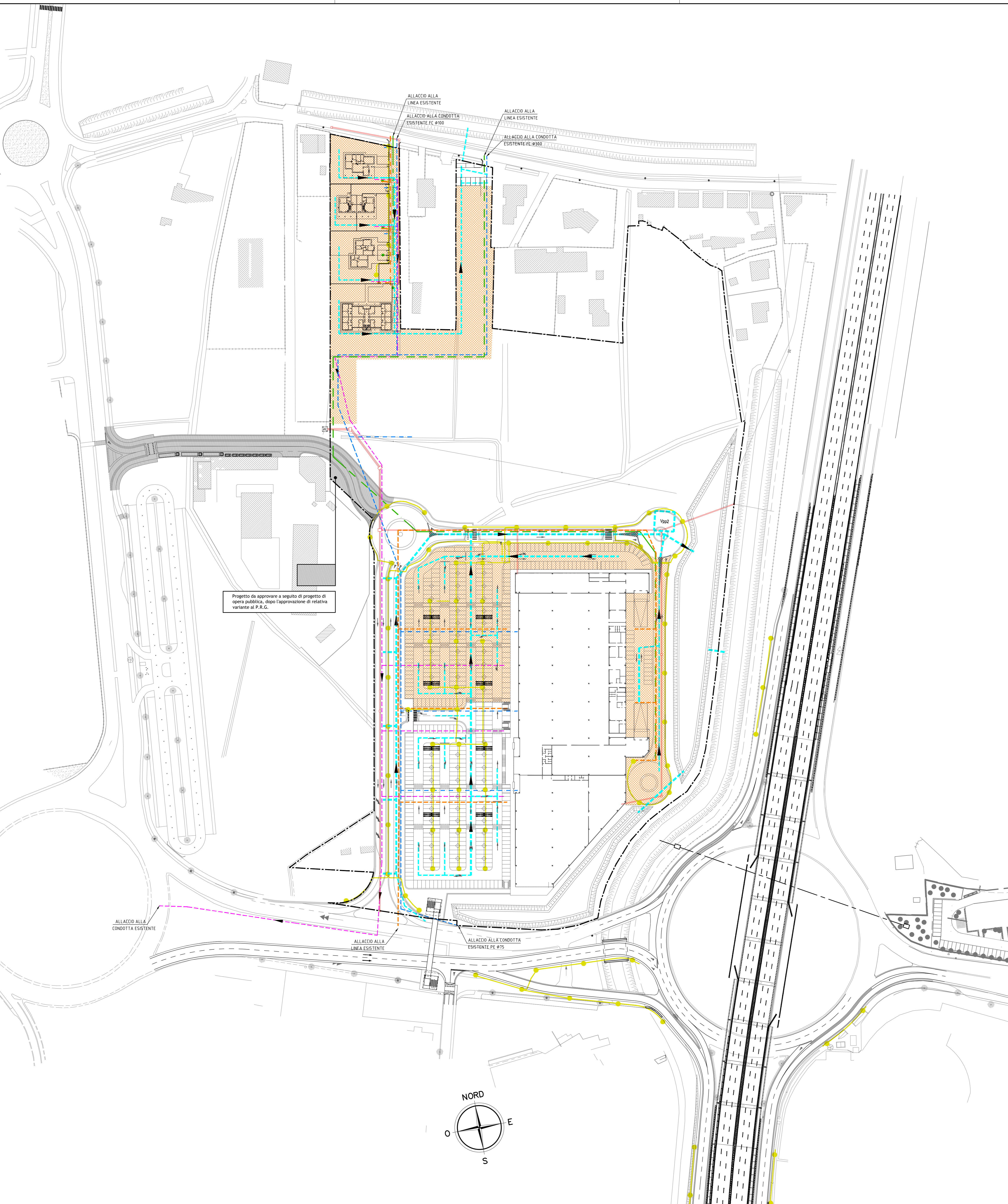


LEGENDA

RETI TECNOLOGICHE

-  SCHEMA RETE ACQUE BIANCHE
-  SCHEMA RETE ACQUE NERE
-  SCHEMA RETE IDRICA
-  SCHEMA RETE GAS
-  SCHEMA RETE ENEL
-  SCHEMA RETE TELECOM
-  SCHEMA ILLUMINAZIONE PUBBLICA

-  AMBITO PRIVATO CON RELATIVI SOTTOSERVIZI



COMUNE DI VENEZIA

PIANO DI LOTTIZZAZIONE N.1
Z.T.O. D4.b-4 IN LOCALITA' TERRAGLIO E
AGGIORNAMENTO DEL P.C.P. APPROVATO CON
D.C.C. N. 74 DEL 09/02/2010

PROPONENTI:
TERRAGLIO S.p.a. - via Enrico degli Scrovegni n°1 - 35131 Padova (Pd)
Istituto Diocesano per il sostentamento del Clero con sede in Venezia

PROGETTISTI:
PROGETTAZIONE URBANISTICA:
Ing. arch. Alberto Arvalli ARVALLI & ASSOCIATI s.r.l. arch. Giovanni Caprioglio Caprioglio Associati
Ing. Luigi Endrizzi INDIRIZZI INGEGNERIA ARCHITETTURA URBANISTICA

PROGETTAZIONE INFRASTRUTTURE:
Ing. Giannaria De Stavola CFarm ING. GIANNARIA DE STAVOLA

DISPOSIZIONI PLANIVOLUMETRICHE,
TIPOLOGICHE E FORMALI

Schema di distribuzione delle reti tecnologiche

SCALA

1:1000

TAVOLA

MAGGIO 2014
Ogni riproduzione, utilizzazione o cessione del presente disegno a terzi senza autorizzazione è punibile penalmente secondo i termini di legge

Dp06