

Elab. 03

PLANIMETRIA GENERALE DI PROGETTO

RESPONSABILE DI PROGETTO:

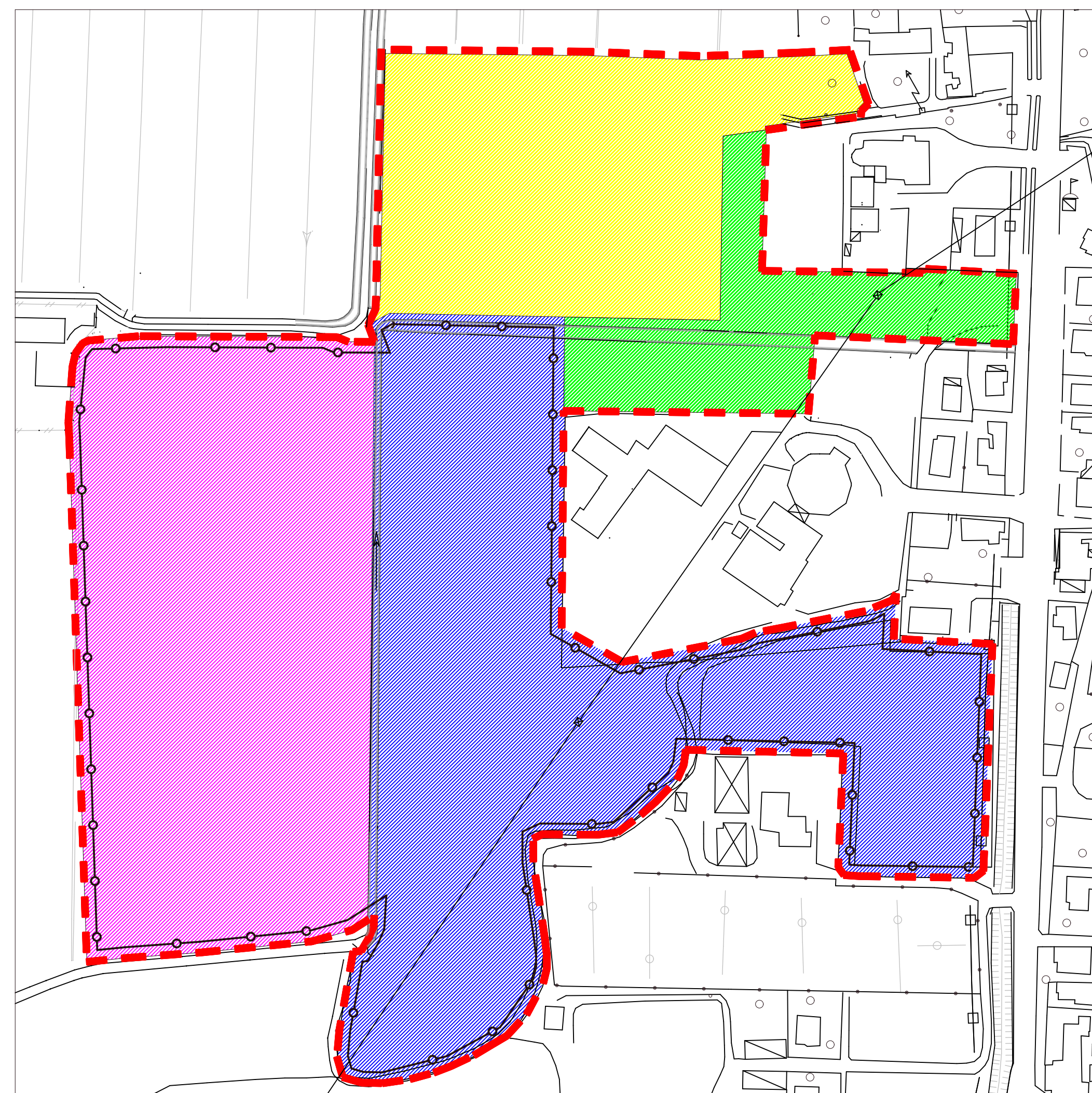
arch. Luca Barison

REDATTORI DEL PROGETTO:

Studio Architetti Mocci e Zanetti

COLLABORATORI:

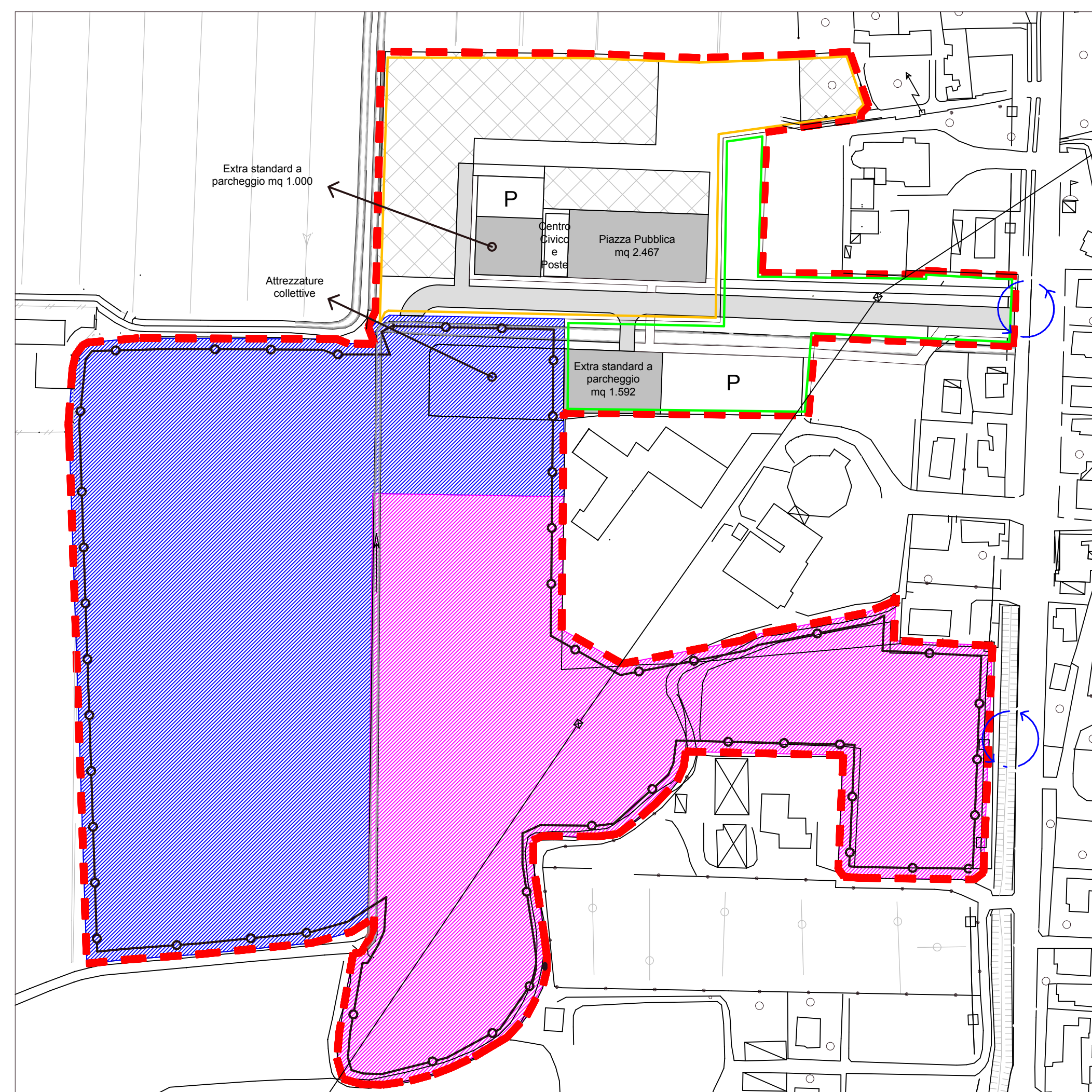

Dott. Urb. Roberta Albanese
 Arch. Barbara Maso
 Geom. Cristina Busato
 Geom. Andrea Casella



Planimetria prescrittiva - scala 1: 2000

LEGENDA:

- Perimetro di Programma di Coordinamento Preventivo
- C2RS n. 71
- Perimetro Piano Particolareggiato
- Aree per Attrezzature Pubbliche di uso pubblico di quartiere esistenti
- Piano di Zona nucleo n.7 "Terraglio Est" Vigento 56.144 mq
- Ambito C2 n.21 - PEEP con vingolo preordinato all'esproprio decaduto 47.326 mq



Planimetria illustrativa - scala 1: 2000

LEGENDA:

- Perimetro di Programma di Coordinamento Preventivo
- C2RS n. 71
- Perimetro Piano Particolareggiato
- Aree per Attrezzature Pubbliche di uso pubblico di quartiere esistenti
- Piano di Zona nucleo n.7 "Terraglio Est" da attuarsi mediante Programma Integrato d'Intervento Trasposto 56.144 mq
- Ambito C2 n.21 - PEEP con vingolo preordinato all'esproprio decaduto trasposto 47.326 mq
- Area destinata alla nuova edificazione e spazi privati pertinenziali
- Viabilità di progetto
- La soluzione progettuale dell'innesto con il Terraglio sarà sviluppata in fase di redazione dei piani urbanistici attuativi