


**LEGENDA**

— Limite della C2RS 133


**COMUNE DI VENEZIA**  
 Direzione Sviluppo del Territorio  
 Ufficio Urbanistica di Mestre

**PROGRAMMA DI COORDINAMENTO PREVENTIVO**  
 (P.C.P.) IN Z.T.O. C2 SOTTOZONA C2RS 133  
 LOCALITA' CAMPALTO

**Tav. 04**

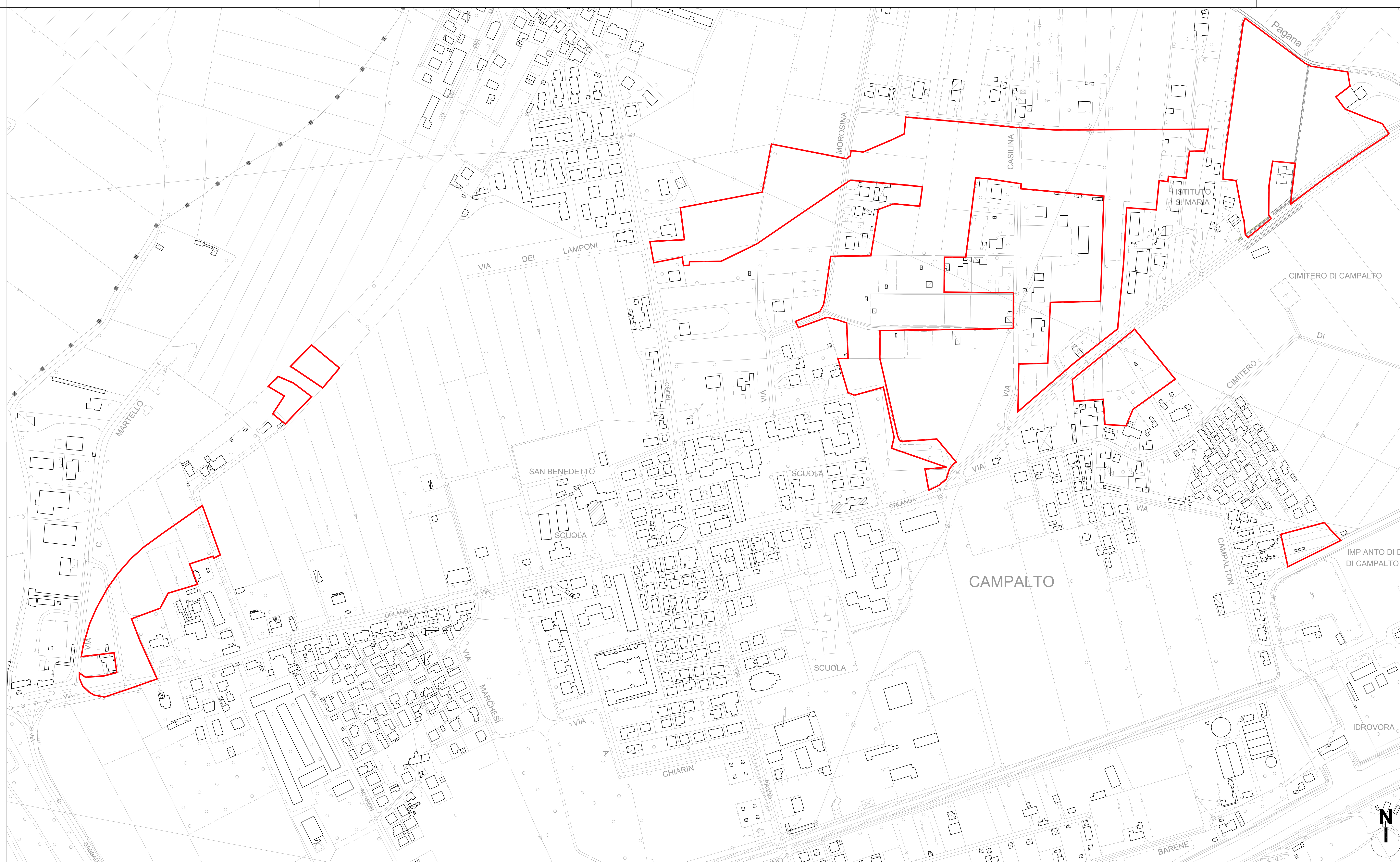
**Stato di fatto**

SCALE 1:2000/1:1000

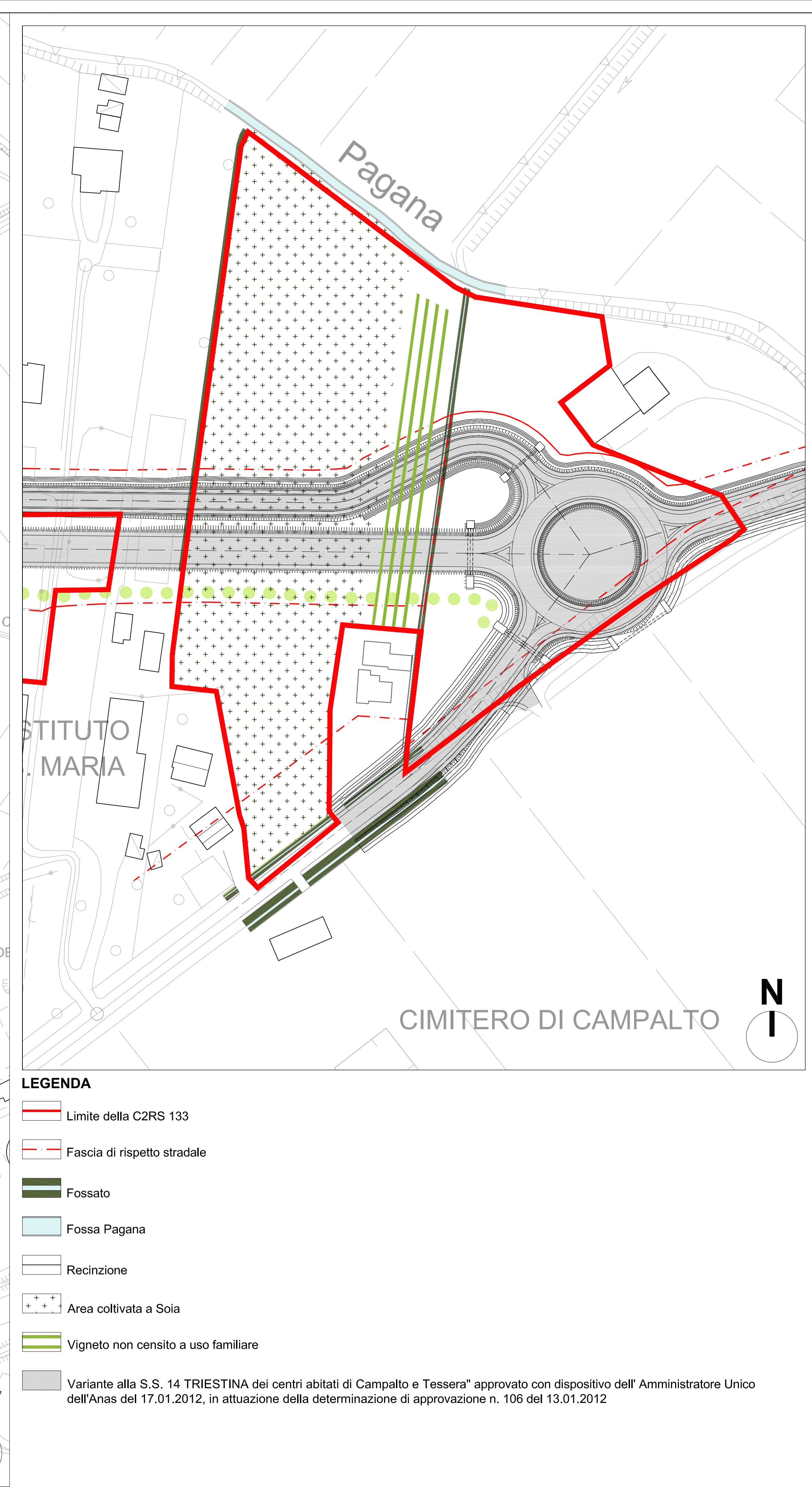
**RESPONSABILE DEL PROCEDIMENTO:**  
 arch. Luca Barison

**REDATTORI DEL PROGETTO:**  
 arch. dr. Alessia Mozzato

**COLLABORATORI:**  
 dott. Urb. Roberta Albanese  
 arch. Barbara Maso  
 geom. Cristina Busato  
 geom. Andrea Casella



ESTRATTO DELLA C.T.R. DELLA REGIONE DEL VENETO



**LEGENDA**

- Limite della C2RS 133
- - Fascia di rispetto stradale
- Fossato
- Fossa Pagana
- Recinzione
- Area coltivata a Sola
- Vigneto non censito a uso familiare
- Variante alla S.S. 14 TRIESTINA dei centri abitati di Campalto e Tessera\* approvato con dispositivo dell' Amministratore Unico dell'Anas del 17.01.2012, in attuazione della determinazione di approvazione n. 106 del 13.01.2012

PLANIMETRIA STATO DI FATTO

Scala 1:2000

Scala 1:1000