







ASSETTO PATRIMONIALE DELLE AREE DI PROGETTO

STANDARD come da tabella allegata alla V.P.R.G. - Relazione e dimensionamento del Piano -		AREE DA CEDERE	
Standard primario a verde	15 mq /ab x 144 ab = 2160 mq	Area da asservire ad uso pubblico 	1581 mq
Standard primario interesse comune	9 mq /ab x 144 ab = 1296 mq		
Totale mq a standard	2160 + 1296 = 3456 mq	Totale area da monetizzare	1875 mq

	Ambito d'intervento Piano di Recupero	23771 mq
	Area privata	22190 mq
	Area da asservire ad uso pubblico	1581 mq
	Superficie coperta edificazione	4228.73 mq
	Laguna	

COMUNE DI VENEZIA

TAVOLA
15
PROGETTO

PROPRIETARIO
POVEGLIA s.r.l.
Via Cesarotti n. 61 - Padova - Italy - tel. +39049662898 - fax. +39049657705
e-mail: info@isoladisantospirito.it - www.isoladisantospirito.it

PROGETTISTA
STUDIO ASSOCIATO INGEGNERIA E ARCHITETTURA NICOLINI
Prato della Valle n. 85 - Padova - Italy - tel. +39049662762 - fax +390498784096
e-mail: info@nicoliniassociati.it - www.nicoliniassociati.it

DESCRIZIONE
P.di R. - ISOLA DI SANTO SPIRITO
ASSETTO PATRIMONIALE

SCALA
1 : 1000

DATA
Dicembre 2013

Adeguamento a seguito della Conferenza di Servizi del 16/07/2013

It is strictly forbidden the reproduction of any part of drawings. All rights reserved.


POVEGLIA S.r.l.



