

Regione del Veneto

Provincia di Venezia







COMUNE DI VENEZIA

PIANO DI LOTTIZZAZIONE VPRG Isola di Pellestrina Scheda n. 14 - Area C2RS n. 3

Indirizzo delle Opere:


PELESTRINA (VE) - Sestiere Zennari, s.n.
Comune di Venezia - Sezione Pellestrina
N.C.T. Foglio 8 Mappale 400

Committenti:

Busetto Sandro		Busetto Maria	
Busetto Dino		Nucciotti Cristina	
Ghezzeo Andrea		Busetto Valentina	

Data: 04/05/2013	Oggetto della tavola:	PROGETTO	Tav. P5
Revis. 11/11/2013 Revis. 07/03/2014	Legge 122/89 (Tognoli) Dimensionamento aree a parcheggio privato		

Geometra Marco GHEZZO
C.F. GHZ MRC 79M22 L736I - P.IVA 03614310278
geom.marcoghezzeo@alice.it



Architetto Daniele DE POLI
C.F. DPL DNL 79A31 L736G - P.IVA 03733470276



LEGENDA

- Perimetro del PdL
- Aree a parcheggio esclusivo - tot. sup. 133,50 mq.

Verifica Legge Tognoli, n. 122/89
Volume lordo edificato: 1080 mc.
Dotazione minima parcheggi 1mq/10mc. = 108mq.

