




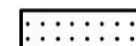




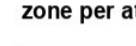







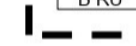















Variante n. 52 al Piano degli Interventi ai sensi dell'art. 18 della L.R. 11/2004 di adeguamento al decreto regionale n. 09/79001400 del 18.10.2019 con apposizione del vincolo di esproprio e definizione degli indirizzi per la realizzazione del Parco Fluviale del Marzenego. Adozione.

Assessore: Massimiliano De Martin
Direttore: Danilo Gerotto

* Il presente documento risulta firmato digitalmente ai sensi del C.A.D. D.Lgs 82/2005 e s.m.i. ed è conservato nel sistema di gestione documentale del Comune di Venezia. L'eventuale copia del presente documento informatico viene resa ai sensi degli art. 22, 23, e 23 ter D. Lgs 82/2005

Allegato A: Variante al Piano degli Interventi n. 52 - Zonizzazione vigente e di progetto (estratto dello Stato di Fatto della vigente V.P.R.G. - Estratto dello Stato di Progetto - Variante al P.R.G.)

Legenda

-  A.0 zona centro storico di Mestre
-  canali e corsi d'acqua
- zone per attrezzature, spazi pubblici o di uso pubblico di quartiere**
-  A attrezzatura di interesse comune esistente
-  A attrezzatura di interesse comune di progetto
-  P parcheggio esistente
-  P parcheggio di progetto
-  S impianto sportivo esistente
-  S impianto sportivo di progetto
-  V verde attrezzato (parco, gioco) esistente
- zone per attrezzature, spazi pubblici o di uso pubblico**
-  Vu verde urbano esistente
-  Vu verde urbano di progetto
-  F-Sp F Speciale-Bosco di Mestre
- zona residenziale di completamento**
-  B2.1 B2.1
-  B3 B3
-  BRU B di ristrutturazione urbanistica
- zona residenziale di espansione**
-  C1.1 C1.1
-  C1.3 C1.3
-  Ambito soggetto al ridisegno del paesaggio urbano
- zona di produzione agricola**
-  E3.2 E3.2 unità di paesaggio in zona agricola ad elevato frazionamento fondiario
-  D4.a D4.a zona attrezzature economiche varie di completamento
-  F6 F6 depuratore o impianto di sollevamento esistente
-  impianti ferroviari
-  M M fermata sistema ferroviario metropolitano regionale
-  viabilità
-  viabilità di progetto
-  viabilità di galleria
-  verde di arredo stradale
-  fascia di rispetto stradale
-  fascia di rispetto ferroviaria
-  Aree rinviato, con D.G.R.V. n.2141/2008, alle previsioni della Variante per la Terralerna approvata con D.G.R.V. n.531/1998 per le quali valgono le disposizioni di cui agli allegati all'art.3.2 delle N.T.S.A.
-  **Strumento urbanistico attuativo di futura istituzione**
PRU Programma di Recupero Urbano
Accordo di Programma Marzenego decaduto
-  **Strumento urbanistico attuativo obbligatorio**

