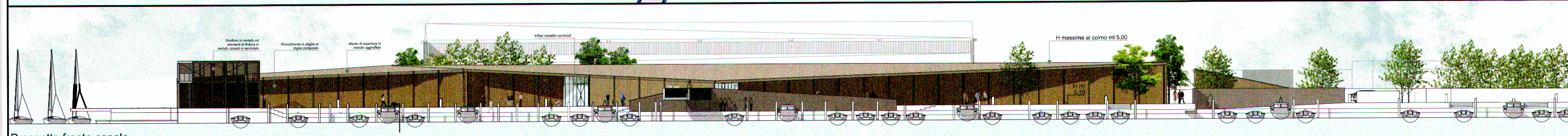
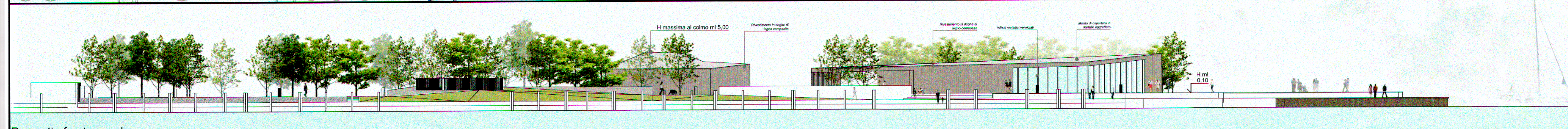
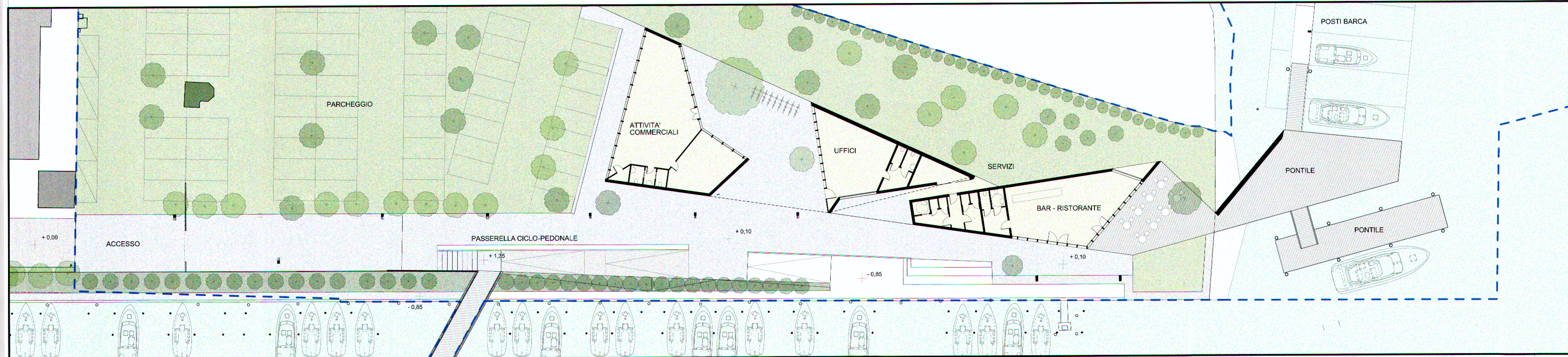


SPONDE OVEST
Planimetria di dettaglio degli interventi



Prospetto fronte canale



Prospetto fronte canale

COMUNE DI VENEZIA

PROGETTO DI RIQUALIFICAZIONE URBANISTICA DELL'AREA DI PUNTA PASSO, CAMPALTO (VE).

Procedimento ai sensi dell'Art.6 della L.R. n.11/2004, accordo Pubblico-privato costituente variante urbanistica **Elaborati aggiornati alle richieste della Conferenza dei Servizi del 31/1/2018**

SOGGETTO PROPONENTE:
Marina Punta Passo s.r.l.
Via Passo Campalto n.124, 30173 Mestre-VE

PROGETTISTA:
Arch. **Piero Vincenti**
COMUNE DI VENEZIA
PG/2020/006/9880 del 09.02.2020 ore 07.36
MR VINCENTI PIERO - ARCHITETTO
Ass. Urbanistica Mestre - unita di insediamento
Piero Vincenti
Enrico Friselle
Anna Nannini
architects
Via Cesare Battisti 2
30174 Mestre-Venezia.

PIANO DI BONIFICA E VALUTAZIONE AMBIENTALE:
G&T S.r.l.
Dott. Geol. Claudio Galli
Ing. Matteo Greggio
Via Tiepolo, 8
31027 Spresiano (TV)
SUPPORTO SCIENTIFICO:
SELCO società cooperativa

PROGETTAZIONE AGRONOMICA:
FILOFOREST
Ing. Paolo Ruaro
Via Scarpinosa, 54
36075 Montebelluna (VI)

OGGETTO: **EP 09 02A**
PROGETTO
Sponde ovest ed est
Caratteristiche
plano-volumetriche
e costruttive degli interventi.

Settembre 2019 SCALA: 1:200