CITTA' DI VENEZIA

Area Sviluppo del Territorio e Città sostenibile
Settore Urbanistica e Accordi di Pianificazione
Servizi: Pianificazione Urbanistica Generale 2

ALLEGATO "D"

Elaborato di Variante al PI ai sensi dell'art. 18 della L.R. n. 11/2004

Zonizzazione PI: Stato Vigente e di Variante

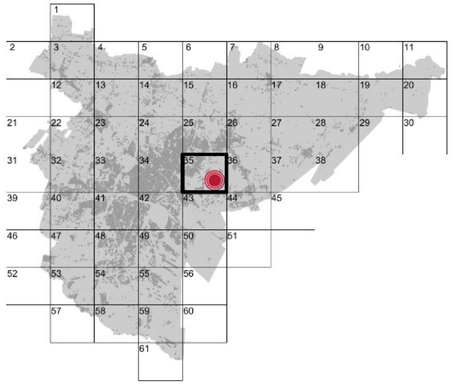

Il presente documento, firmato digitalmente ai sensi del C.A.D. D.lgs. 82/2005 e s.m.i., è conservato nel sistema di gestione documentale del Comune di Venezia. L'eventuale copia del presente documento informatico viene resa ai sensi degli art. 22, 23, e 23 ter D.lgs. 7/3/2005 n. 82.

All. D
Scheda di Variante

ESTRATTO CARTOGRAFIA PI - VIGENTE

ambito di variante

V. PRG Terraferma - Tav. 13.1a Zonizzazione

Variante per la Terraferma approvata con Delibera di G.R.V. n. 3905 del 03/12/2004
e successiva Delibera di G.R.V. n. 2141 del 29/07/2008

SCALA 1:2.000

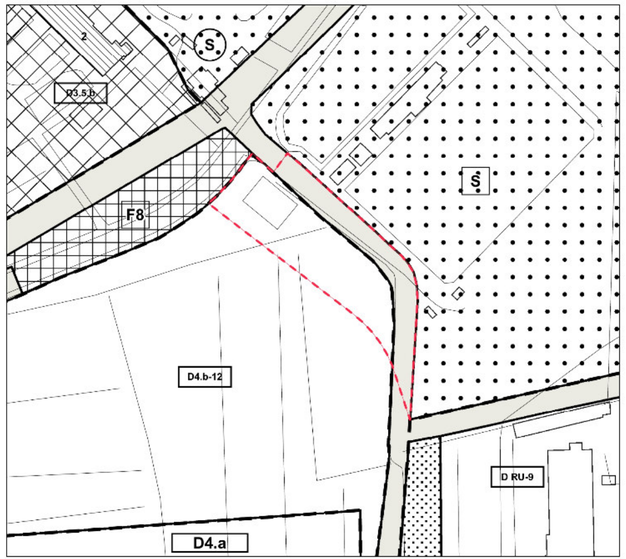

LEGENDA

D4.b — *Zone Produttive*
Z.T.O. D4.b - attrezzature economiche varie di espansione (NTSA, art. 32)

Mobilità
Viabilità di progetto (NTSA, art. 61)

ESTRATTO CARTOGRAFIA PI - VARIANTE

ambito di variante

V. PRG Terraferma - Tav. 13.1a Zonizzazione

Variante per la Terraferma approvata con Delibera di G.R.V. n. 3905 del 03/12/2004
e successiva Delibera di G.R.V. n. 2141 del 29/07/2008

SCALA 1:2.000

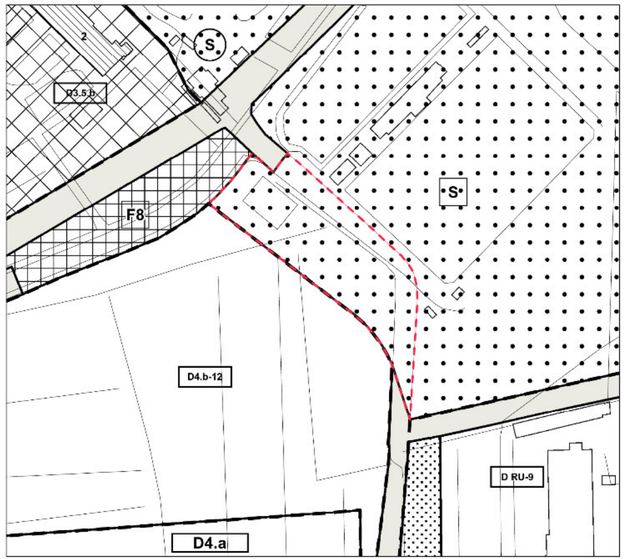

LEGENDA

S — *Zone per attrezzature, spazi pubblici o di uso di pubblico quartiere*
Z.T.O. S - aree per attrezzature sportive di progetto (NTSA, art. 55)