



| | |
|----------------------|---|
| Descrizione | Lavori di riqualificazione della viabilità nell'Isola delle Vignole – |
| Intervento | Venezia - C.I. 14530 Lotti A+B |
| Fase Progetto | Fattibilità Tecnica ed Economica |
| Documento | Elaborati Grafici - Integrazioni Lotti A+B |

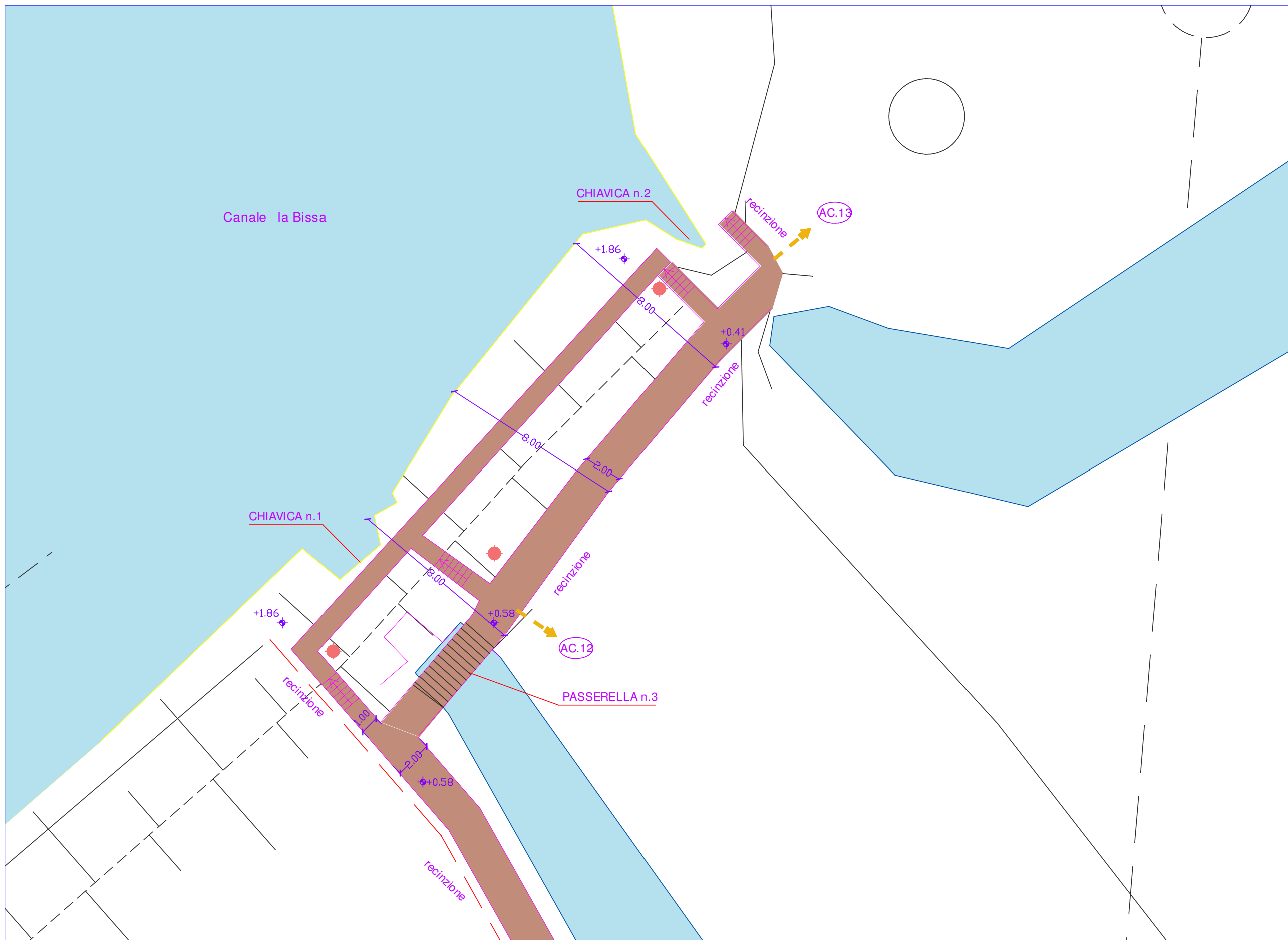
| Revisione | Descrizione |
|-----------|-------------|
| 00 | |
| 01 | |
| 02 | |
| 03 | |
| 04 | |
| 05 | |

| | | |
|----------------------|-------------|--|
| Elaborato da | Progettista | Arch. Claudio Biscontin Arch. Andreina Visconti |
| Verificato da | R. U. P. | Arch. Alberto Chinellato |
| Validato da | R. U. P. | |

| | | | |
|------------------------------|---------------------|--------------------|-----------------------|
| Nome file: 14530.AB_PFTE_EGI | Data file: | Ora file: 09.00 | Pag. 1 di 1 |
|------------------------------|---------------------|--------------------|-----------------------|

Legenda:

- Accesso a proprietà privata
- Num.Accesso proprieta'
- Pendenza per deflusso acque
- Palo illuminazione
distanza media 5.50m
- Rif. Dettaglio / Sezione tipo
- Sezione Tipo
- Individuazione Mappale

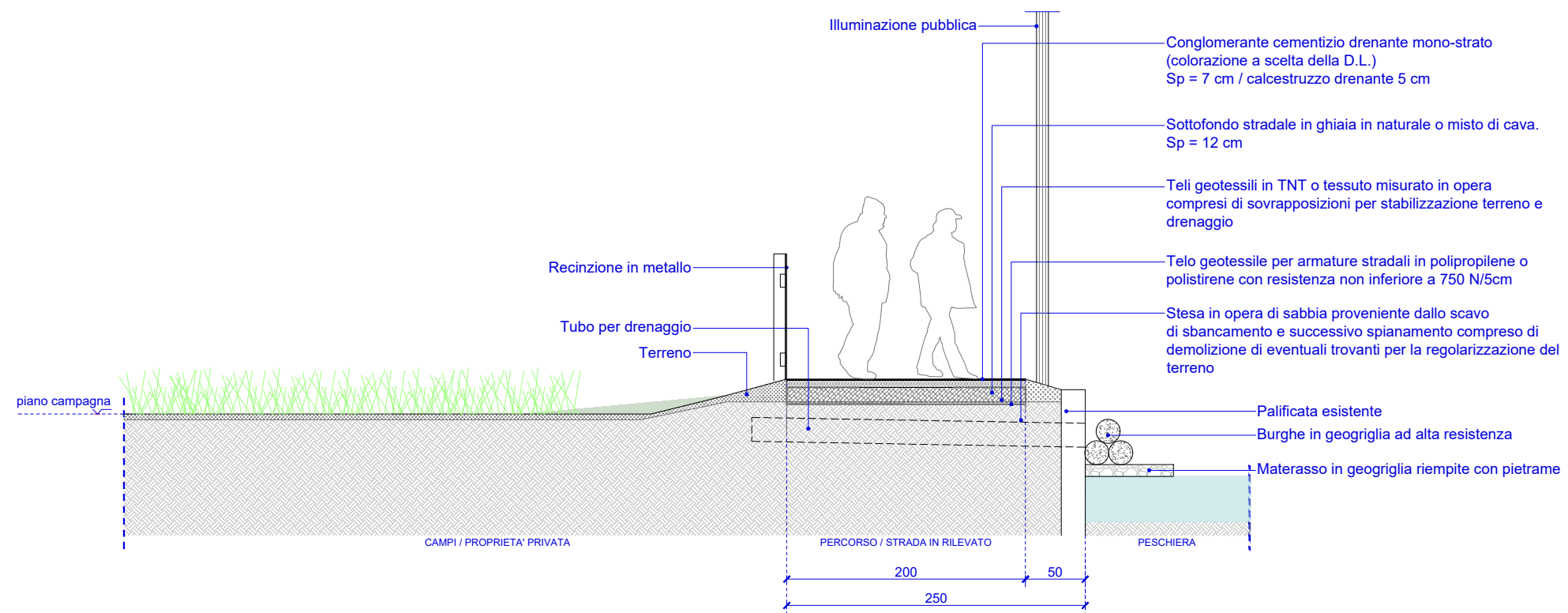


PLANIMETRIA DI PROGETTO - DETTAGLIO ACCESSO ALLE CHIAVICHE - scala 1:200

PLANIMETRIA DI PROGETTO
DETTAGLIO DI ACCESSO
ALLE CHIAVICHE

00
05/03/2021

05/03/2021
1:200 @ A3
FL



SEZIONE TIPO D - PERCORSO INTERPODERALE CON PALIFICATA ESISTENTE- scala 1:50

CITTÀ DI VENEZIA
DIREZIONE LAVORI PUBBLICI



Settore Viabilità Venezia Centro Storico e Isole Energia Impianti Servizio Manutenzione Viabilità Venezia Centro Storico e Isole

Dirigente:
arch. A.Chinellato
R.U.P.:
arch. A.Chinellato
Progettisti:
arch. A.Visconti - arch.C.Biscontin

Progetto:
C.I. 14530
RIQUALIFICAZIONE DELLA VIABILITÀ NELL'ISOLA DELLE VIGNOLE

Fase:
PROGETTO DI FATTIBILITÀ TECNICO ECONOMICA

Ambito di intervento:
PERCORSO INTERPODERALE fase "B"

Titolo:
SEZIONE TIPO D

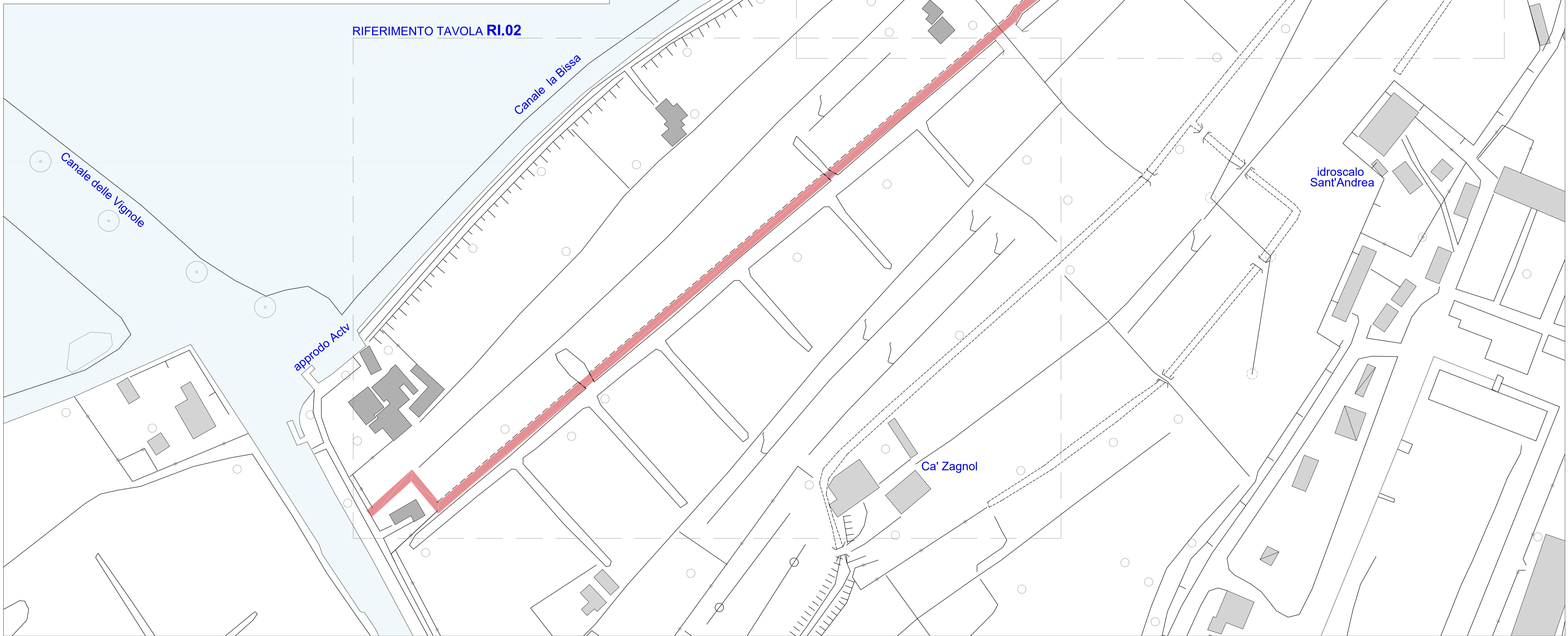
| | |
|--------------|------------------|
| Tav. n.: | rev: 02 |
| INT.B-FTE.04 | data: 05/03/2021 |

Redatto:
AGAVE
info@studioagave.it

Data: 05/03/2021
Scala @ Formato: 1:50 @ A3
Disegnatore: FL
Approvazione: --
File: 210305_AGA_FTE_Sezioni_Interp.B



FOTOPIANO - INDIVIDUAZIONE AREA DI INTERVENTO



PLANIMETRIA DI INQUADRAMENTO - scala 1:1000 @A1 / 1:2000 A3

LEGENDA:
— Area oggetto di rilievo

CITTÀ DI VENEZIA
 DIREZIONE LAVORI PUBBLICI



Settore Viabilità Venezia Centro Storico e Isole - Energia Impianti
 Servizio Manutenzione Viabilità Venezia Centro Storico e Isole

Dirigente:
 arch. A. Chinellato
 R.U.P.:
 arch. A. Chinellato
 Progettisti:
 arch. A. Visconti - arch. C. Biscontin

Progetto:
 C.I. 14530
RIQUALIFICAZIONE DELLA VIABILITÀ NELL'ISOLA DELLE VIGNOLE

Fase:
PROGETTO DI FATTIBILITÀ TECNICO ECONOMICA

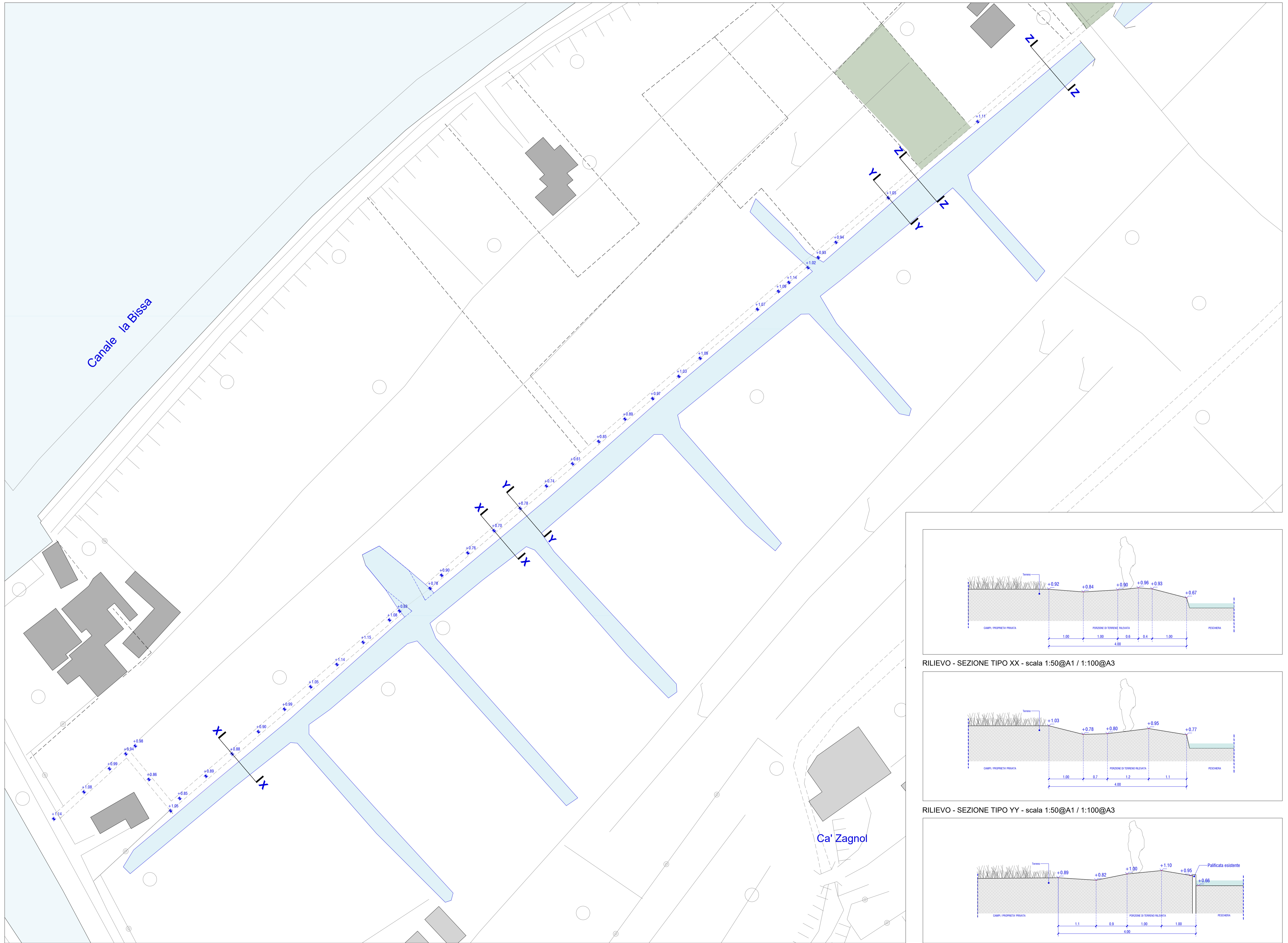
Ambito di intervento:
PERCORSO INTERPODERALE

Titolo:
FOTOPIANO E PLANIMETRIA DI INQUADRAMENTO

| | |
|--------------|------------------|
| Tav. n.: | rev: 00 |
| RI.01 | data: 05/03/2021 |

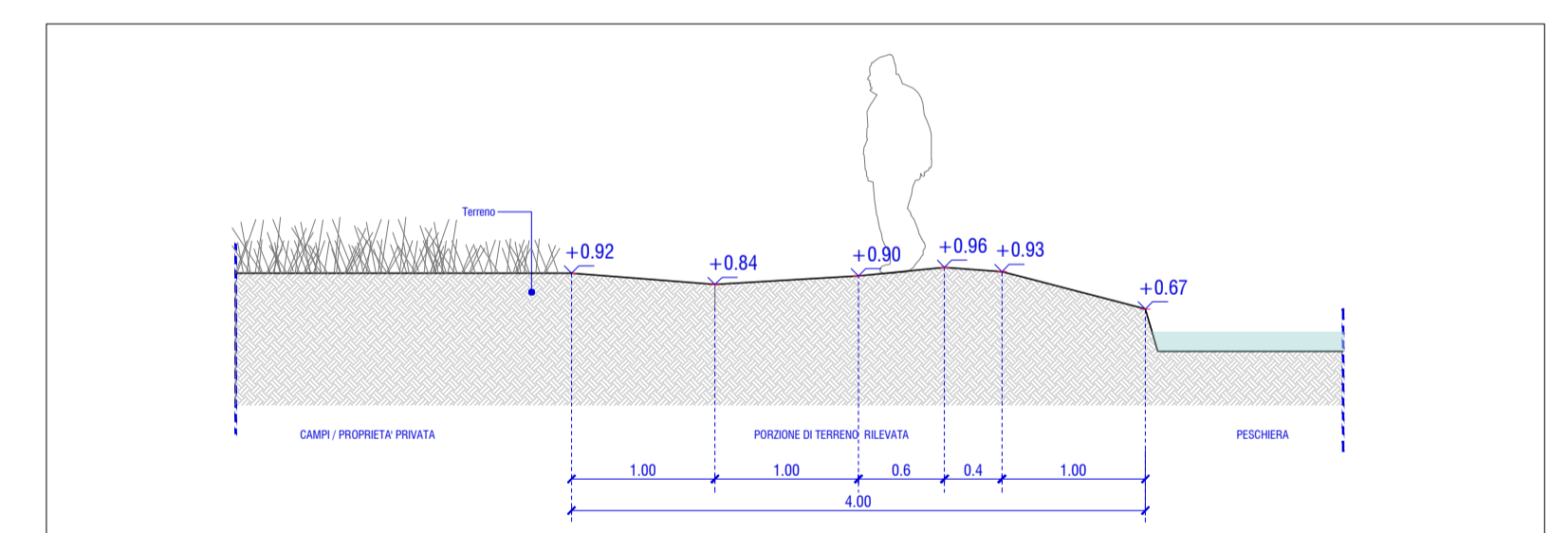
Redatto:
AGAVE
 info@studioagave.it

Data: 05/03/2021
 Scala @ Formato: 1:1000@A1-1:2000@A3
 Disegnatore: FL
 Approvazione: --
 File: 210305_AGA_RI_Rilievo allometrico

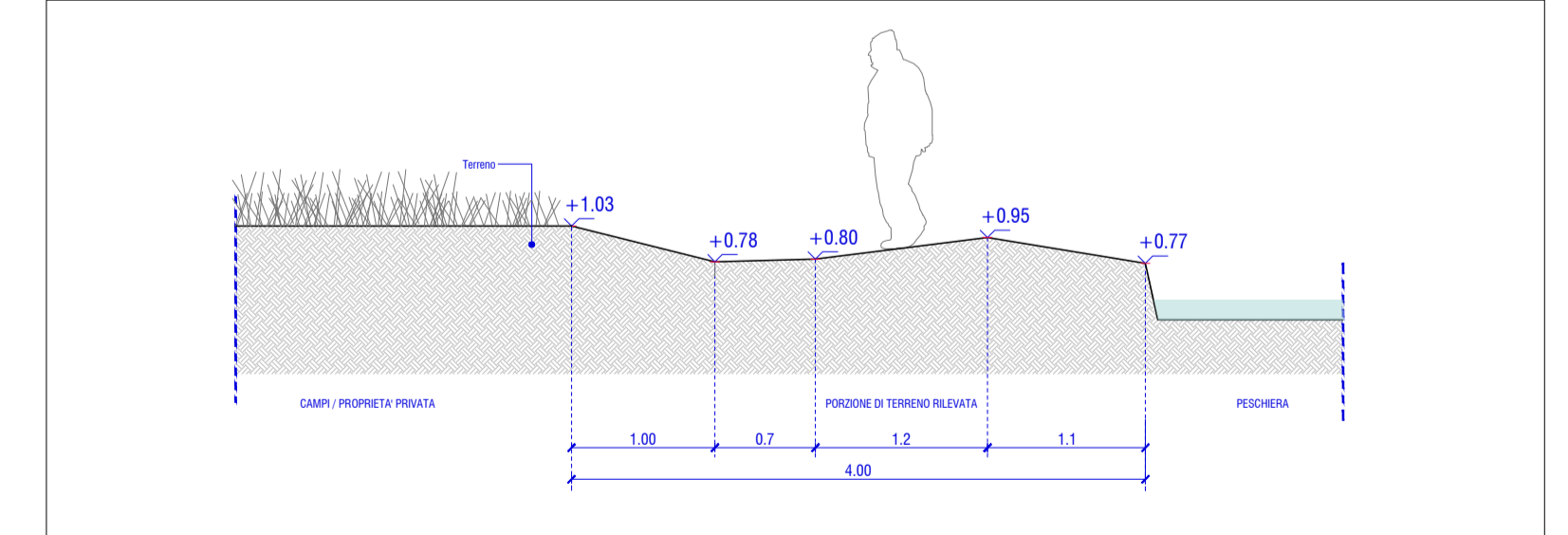


- LEGENDA:**
- Area non rilevabile.
 - Percorso strada interpoderal di progetto
 - Quote altimetriche di rilievo riferite allo zero mareografico di Punta della Salute (ZMPS)

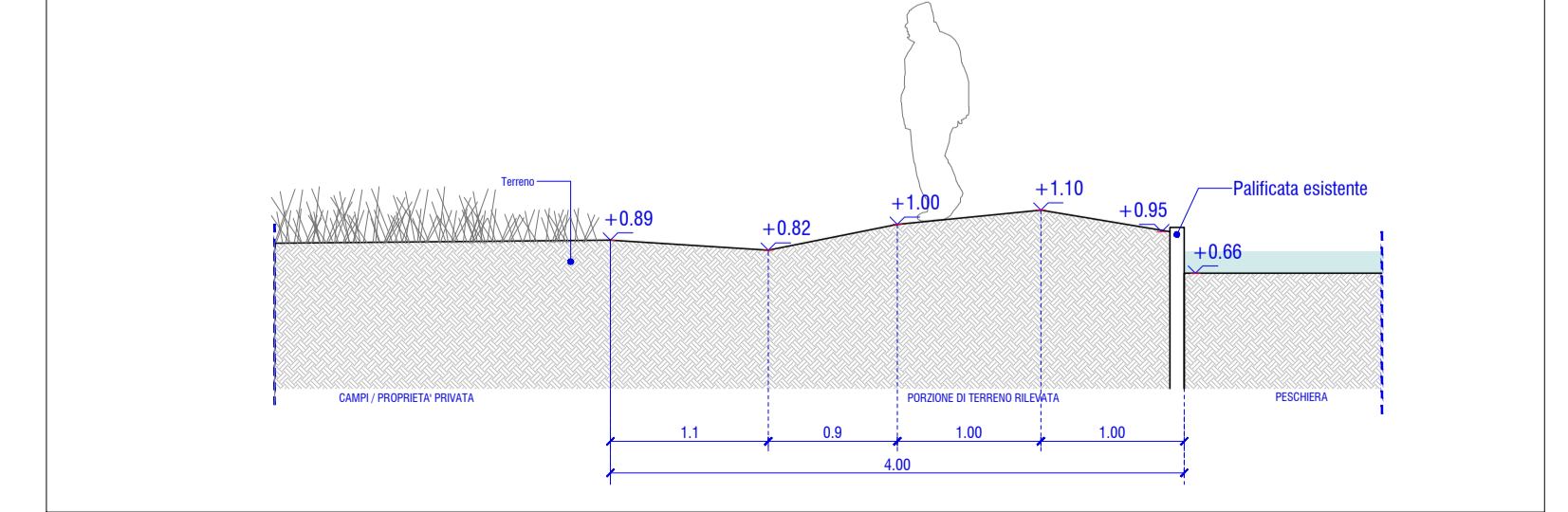
RILIEVO - PLANIMETRIA 1/2 - scala 1:500 @A1 / 1:1000 @A3



RILIEVO - SEZIONE TIPO XX - scala 1:50@A1 / 1:100@A3



RILIEVO - SEZIONE TIPO YY - scala 1:50@A1 / 1:100@A3



RILIEVO - SEZIONE TIPO ZZ - scala 1:50@A1 / 1:100@A3



CITTÀ DI VENEZIA
DIREZIONE LAVORI PUBBLICI

Settore Viabilità Venezia Centro Storico e Isole Energia Impianti
Servizio Manutenzione Viabilità Venezia Centro Storico e Isole

Dirigente:
arch. A. Chinellato
R.U.P.:
arch. A. Chinellato
Progettisti:
arch. A. Visconti - arch. C. Biscontin

Progetto:
C.I. 14530
RIQUALIFICAZIONE DELLA VIABILITÀ NELL'ISOLA DELLE VIGNOLE

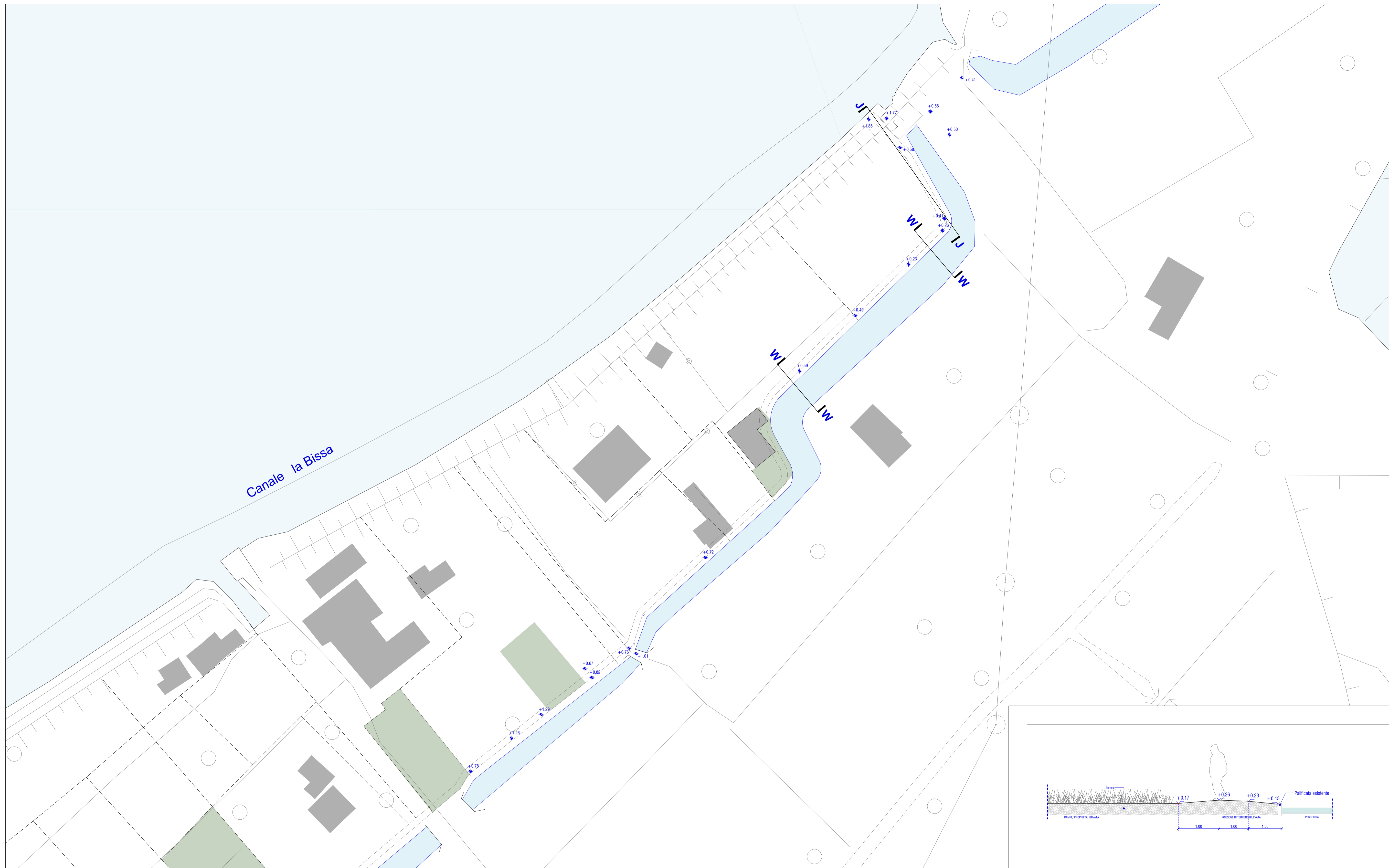
Fase:
PROGETTO DI FATTIBILITÀ TECNICO ECONOMICA

Ambito di intervento:
PERCORSO INTERPODERALE

Titolo:
RILIEVO PLANIMETRIA 1/2 E SEZIONI TIPO XX - YY - ZZ

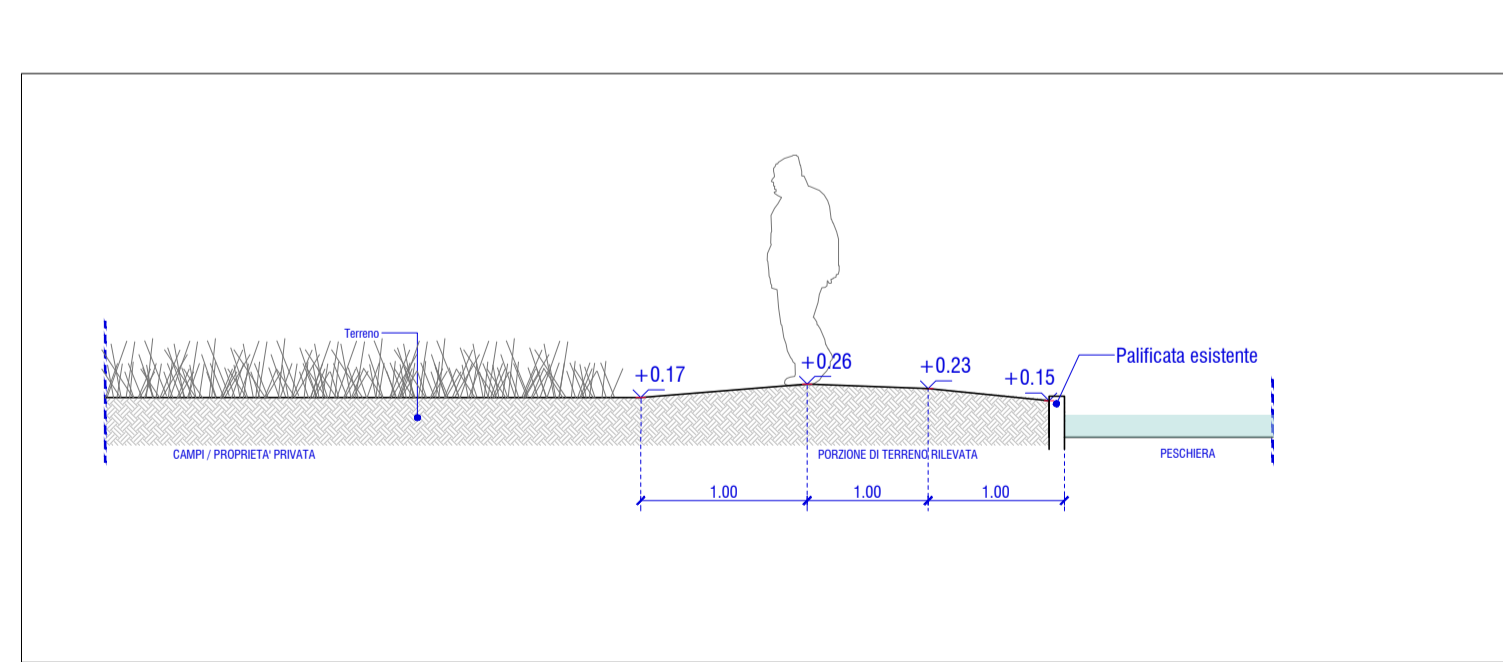
Tav. n.: rev: 00
RI.02 data: 05/03/2021
Redatto:
AGAVE
info@studioagave.it

Data: 05/03/2021
Scala @ Formato: 1:500@A1 - 1:500@A1
Disegnatore: FL
Approvazione: FL
File: 210305_AGA_RI_Rilievo altimetrico




- LEGENDA:**
- Area non rilevabile.
 - Percorso strada interpodereale di progetto
 - Quote altimetriche di rilievo riferite allo zero mareografico di Punta della Salute (ZMPS)

RILIEVO - PLANIMETRIA 2/2 - scala 1:500 @A1 / 1:1000 @A3



RILIEVO - SEZIONE TIPO WW - scala 1:50 @A1 / 1:100 @A3



RILIEVO - SEZIONE JJ - scala 1:50 @A1 / 1:100 @A3

CITTÀ DI VENEZIA
DIREZIONE LAVORI PUBBLICI



Settore Viabilità Venezia Centro Storico e Isole
Energia Impianti
Servizio Manutenzione Viabilità Venezia Centro Storico e Isole

Dirigente:
arch. A. Chinellato
R.U.P.:
arch. A. Chinellato
Progettisti:
arch. A. Visconti - arch. C. Biscontin

Progetto: C.I. 14530
RIQUALIFICAZIONE DELLA VIABILITÀ NELL'ISOLA DELLE VIGNOLE

Fase:
PROGETTO DI FATTIBILITÀ TECNICO ECONOMICA
Ambito di intervento:
PERCORSO INTERPODERALE

Titolo:
RILIEVO PLANIMETRIA 2/2 E SEZIONI TIPO WW - JJ
Tav. n.: **RI.03** rev: 00
data: 05/03/2021

Redatto:
AGAVE
info@studioagave.it

Data: 05/03/2021
Scala @ Formato: 1:500@A1 - 1:500@A1
Disegnatore: FL
Approvazione: --
File: 210305_AGA_RI_Rilievo altimetrico