













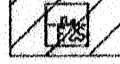
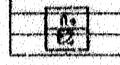
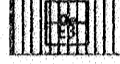














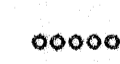





Descrizione Intervento	Lavori di riqualificazione della viabilità nell'Isola delle Vignole – Venezia - C.I. 14530 (lotto B - tratto interpodereale)
Fase Progetto	Fattibilità Tecnica ed Economica
Documento	Variante Urbanistica

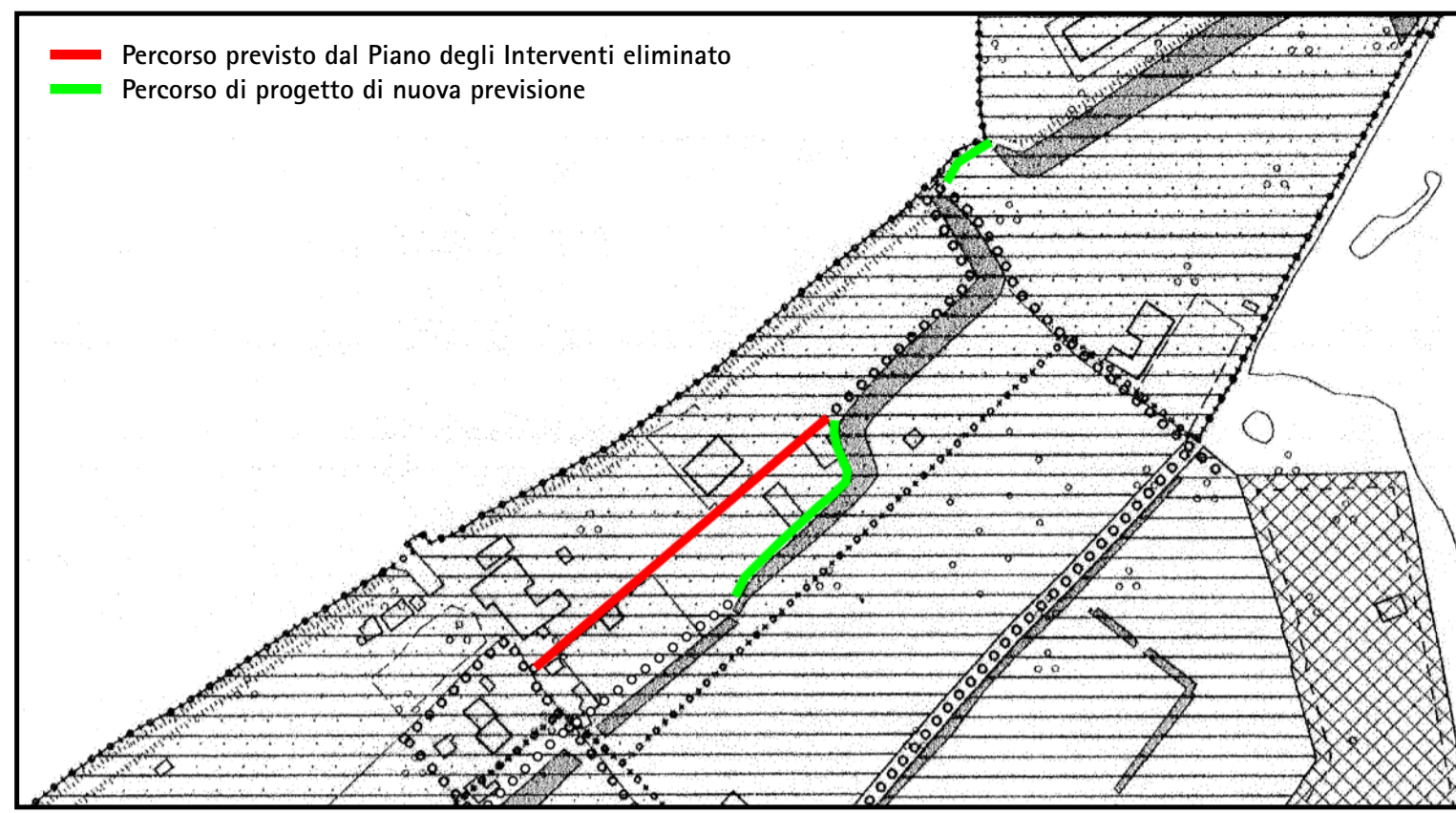
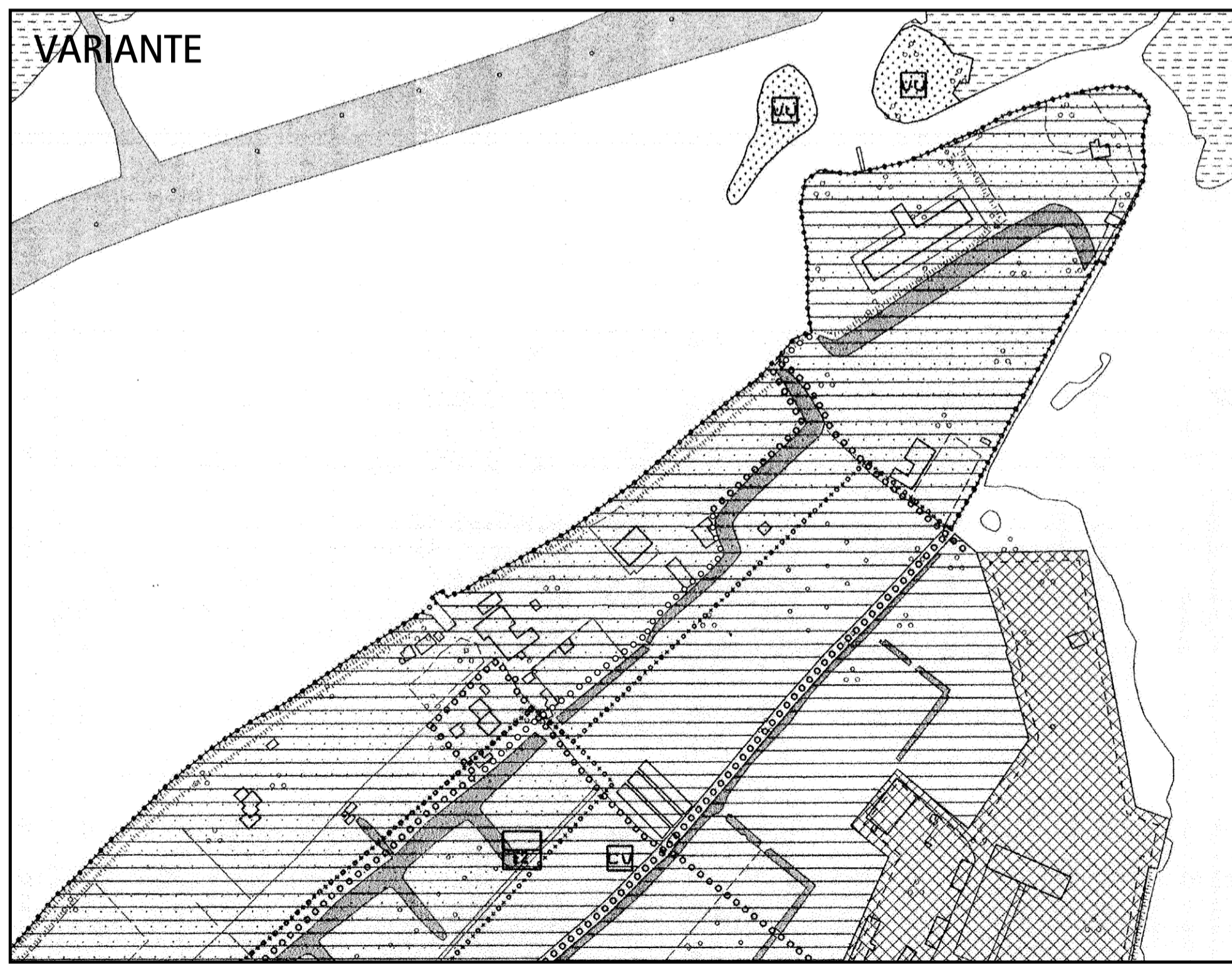
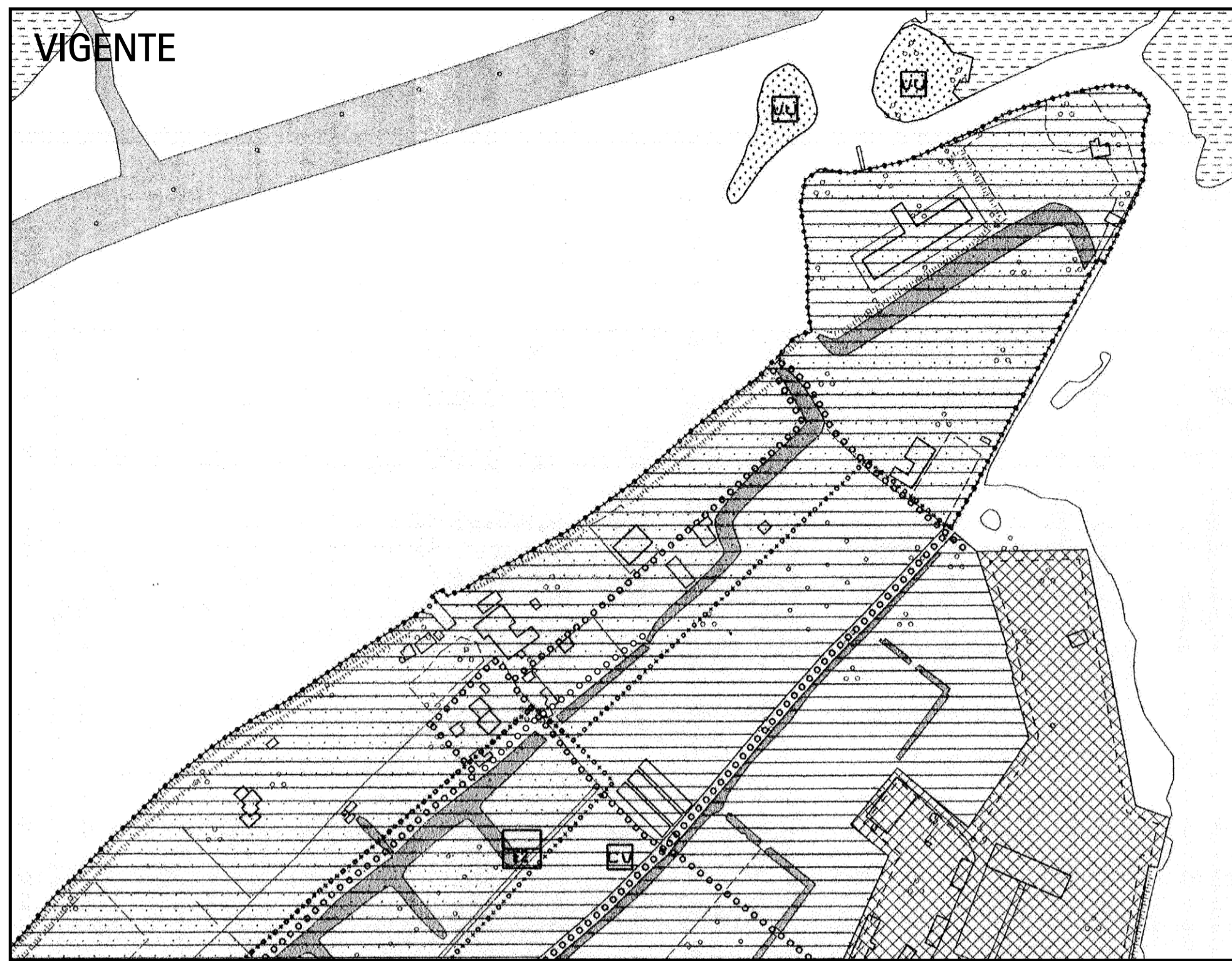
Revisione	Descrizione
00	09/2020
01	09/2021
02	
03	
04	
05	

Elaborato da	Progettista	Arch. Claudio Biscontin	Arch. Omar Tommasi
		Arch. Andreina Visconti	Arch. Vincenzo De Nitto
Verificato da	R. U. P.	Arch. Alberto Chinellato	
Validato da	R. U. P.		

Nome file: 14530.B_PFTE_10.VU	Data file:	Ora file: 09.00	Pag. 1 di 1
-------------------------------	------------	-----------------	-----------------------

LEGENDA

-  ESISTENTI
  DI PROGETTO
-  ZONA A isola Lezzaretto Nuovo - isola S.Francesco del Deserto
-  ZONA B/RU
-  ZONA C.1.1
-  ZONA C.1.4
-  ZONA C.2.RU
-  ZONA C.2.RS
-  ZONA C.2.S
-  ZONA D.4.e
-  ZONA E.2S(Speciali)
-  ZONA E.2
-  ZONA E.3
-  ZONA F
 - 1 - cimitero
 - 10 - attrezzature per la raccolta e lo smistamento dei prodotti
 - 15 - attrezzature per la nautica da diporto
 - 16 - attrezzature ed impianti di interesse generale
-  ZONE PER ATTREZZATURE A SCALA URBANA E TERRITORIALE
 - Vu - verde urbano - parchi territoriali
 - Uf - verde urbano dei Forti
 - D - darsene
 - Op - attrezzature ed impianti di servizio alle darsene
 - Cv - corridoi verdi
-  ZONE PER ATTREZZATURE, SPAZI PUBBLICI E DI USO PUBBLICO DI QUARTIERE
 - I - istrizione dell'obbligo
 - A - attrezzature comuni
 - V - verde attrezzato
 - S - impianti sportivi
 - SA - impianti per le attività' vesiere e sport acquai
 - P - parcheggi
 - C - casene
-  FORTE DI S.ANDREA
-  ARENILE
-  ARGINEEX LITORANEO
-  BARENIE
-  VIABILITA' PRINCIPALE
-  VIABILITA' SECONDARIA
-  PERCORSO PEDONALE
-  CONI VISIVI
-  FASCIA DI RISPETTO (Cimiteriale)
-  ATTRACCHI PUBBLICI
-  ATTRACCHI SPECIALI
-  APPRODI
-  ACCESSO PEDONALE ALL'ARGINE
-  PONTE - ATTRAVERSAMENTI
-  PERIMETRO AREE DI TUTELA (di cui alla tav.81)
-  PERIMETRO STRUMENTI ATTUATIVI OBBLIGATORI
-  PERIMETRO P.p. VIGENTE



Direzione Sviluppo Del Territorio E Citta' Sostenibile
 Servizio Gestione e Progettazione Urbanistica Attuativa
 Centro Storico ed Isole

CI 14530 "Riqualificazione della viabilità nell'isola delle Vignole". (2° Lotto)
 Approvazione del Progetto di Fattibilità Tecnica ed Economica con contestuale
 adozione di variante n° 44 al Piano degli Interventi ai sensi dell'art. 19 DPR
 327/2001, dell'art. 24, comma 1, della LR 27/2003 e dell'art. 18 della LR
 11/2004, con apposizione del vincolo preordinato all'esproprio (artt. 1 e 19 DPR
 327/2001) Partecipazione al procedimento e decisione sulle osservazioni, art. 11
 DPR 327/2001.

ALLEGATO C:
Variante alla VPRG per le Isole di Sant'Erasmo e
Vignole - Tavola B0 Zone Territoriali Omogenee

Scala 1:2500