


Sez. Stradale sottosevizi
 Altra Proprietà
 1:50



- LEGENDA IMPIANTO FOGNARIO**
- Condotta generale Acque Miste ø300
 - Condotta generale Acque Meteoriche ø600
 - Condotta Acque Nere ø160
 - Condotta Acque Meteoriche ø160
 - Tombotto Collegamento acque Nere
 - Tombotto Collegamento acque Meteoriche
 - Raccordo Collegamento Generali
 - Caditoia
 - Ispezione
 - Raccordo
 - Pozzetto ispezione finale

N.B. L'intervento è soggetto a relazione e progetto relativo all'invarianza idraulica pertanto lo schema generale delle acque meteoriche sarà adeguato di conseguenza.

Limite Ambito di Proprietà Privata

- LEGENDA LINEA ELETTRICA**
- Linea Elettrica Aerea e Pali da eliminare
 - Linea Elettrica Interrata
 - Palo linea elettrica
 - Pozzetto Raccordo

- LEGENDA ILL. PUBBLICA**
- Linea di Pubblica Interrata PET Ø90
 - Lampione

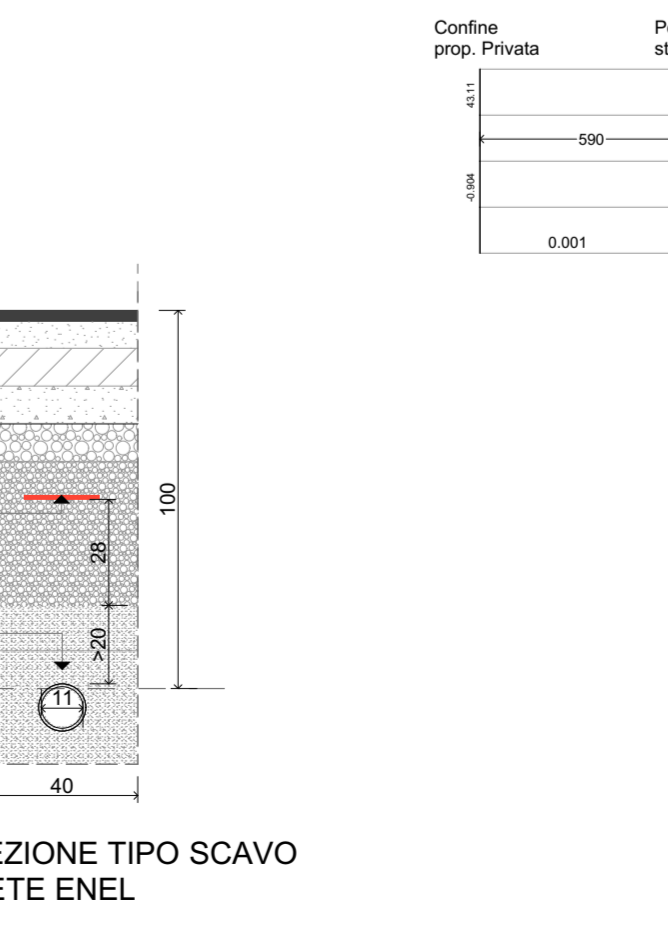
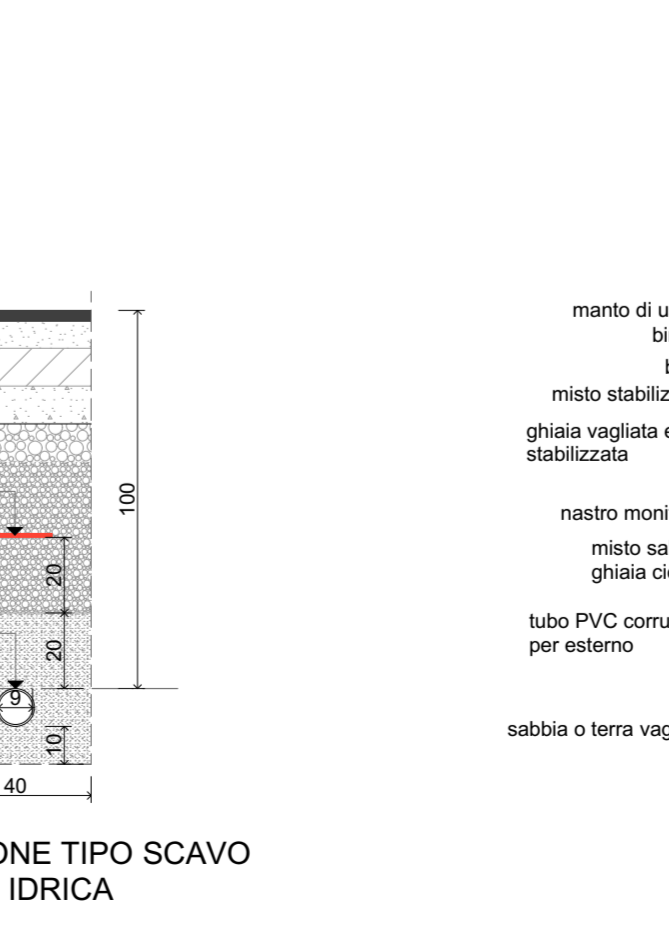
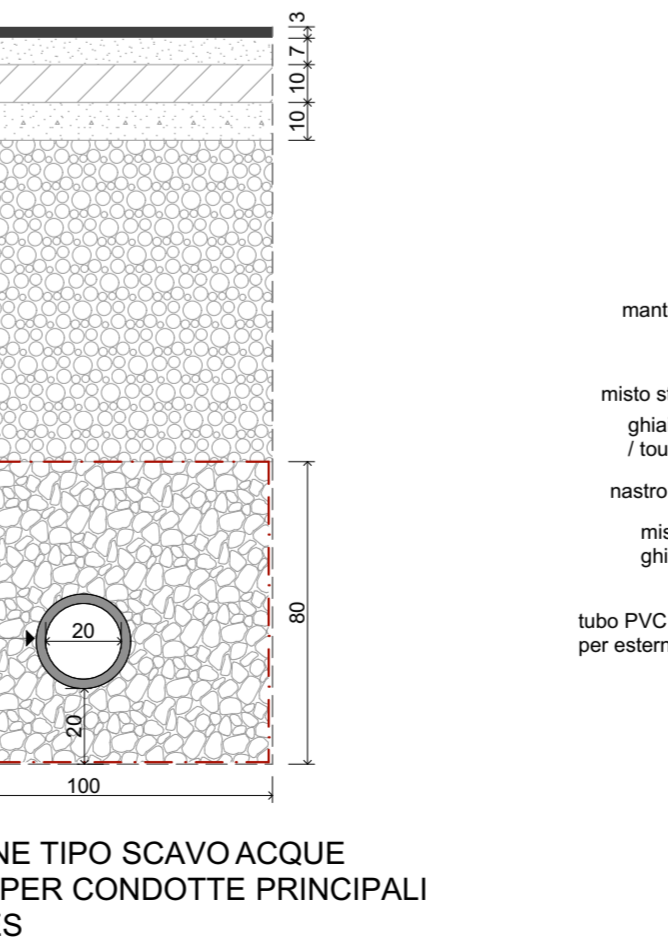
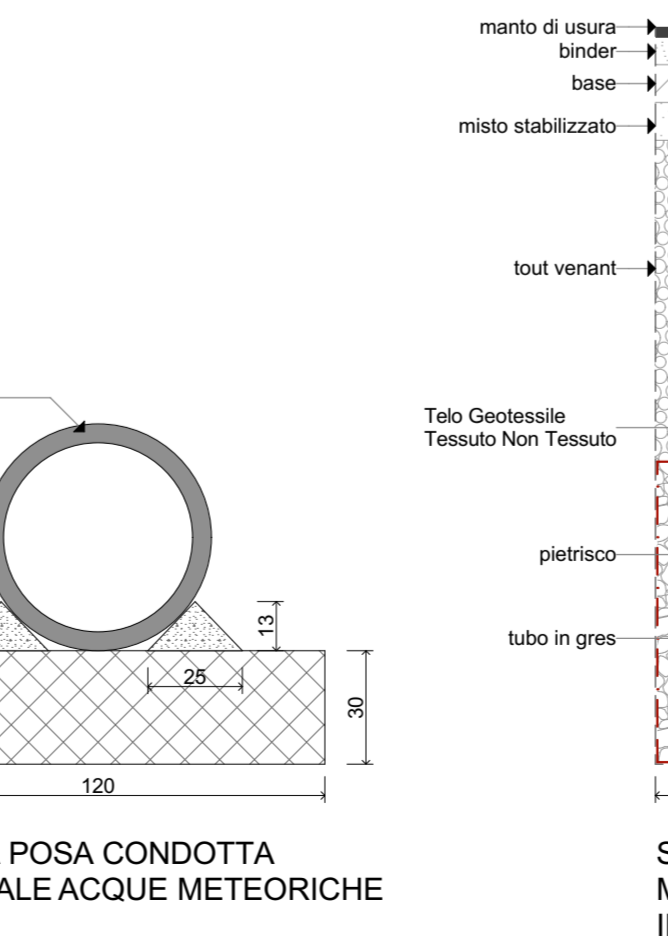
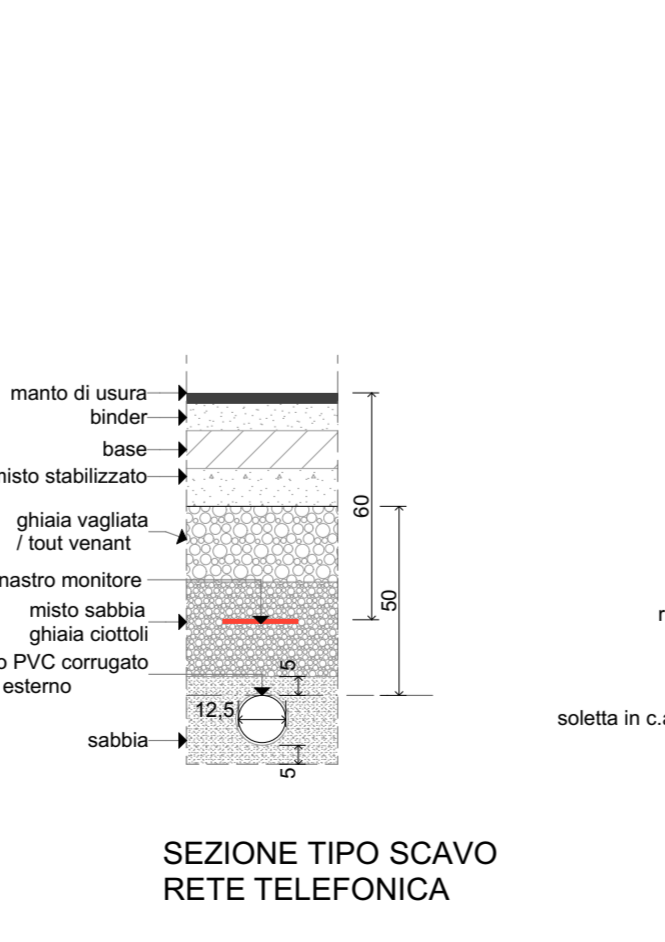
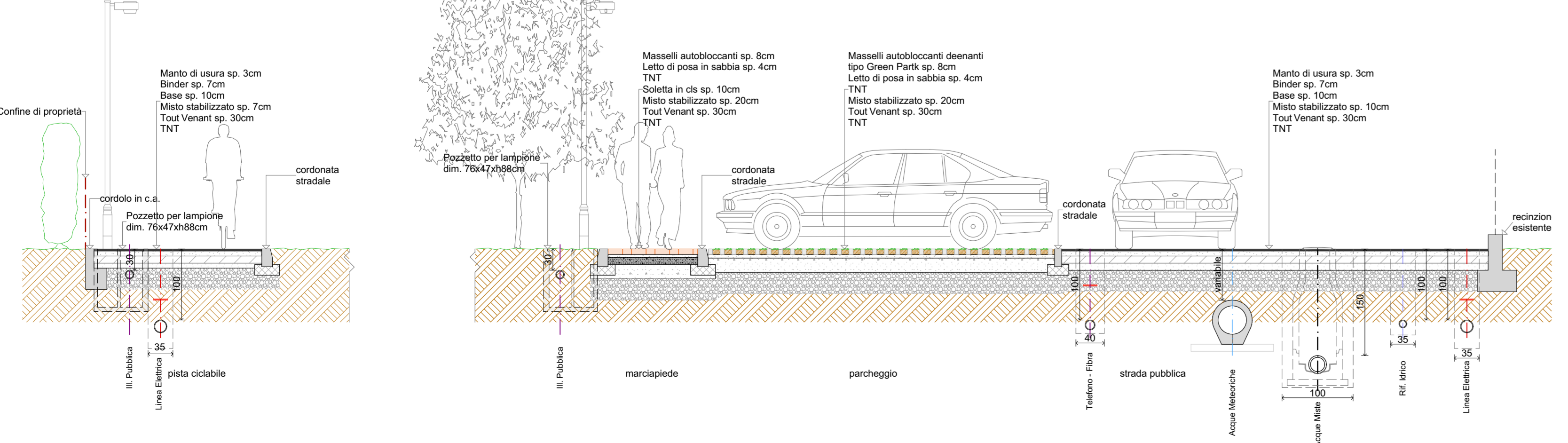
- LEGENDA ACQUEDOTTO**
- Linea Acquedotto
 - Pozzetto di Raccordo

- LEGENDA LINEA TELEFONICA / FIBRA**
- Linea Telefonica e Fibra
 - Pozzetto di Raccordo

- LEGENDA Barriere architettoniche**
- Rampa pendenza <5%
 - Fascia di arresto a bolle (largh. 60 cm lungh. come strisce pedonali)
 - Fascia di intercettazione a linee parallele (largh. 60cm)
 - Strisce bianche in vernice bicomponente a rapido indurimento essente da solventi
 - Parcheggio pubblico per portatori di handicap, in masselli autobloccanti drenanti al medesimo livello della sede stradale e del marciapiede adiacente
 - Parcheggio pubblico in masselli autobloccanti drenanti
 - Marciapiede in masselli autobloccanti analoghi a pavimentazione esistente lungo via Orlanda
 - Ambito di proprietà SORAVIA S.R.L.
 - Ambito oggetto delle nuove opere di urbanizzazione



SEZIONI TIPO
 1:20



SEZIONE LONGITUDINALE A. METEORICHE
 1:200

