

Annullamento del tipo d'intervento codificato "1 - Restauro" relativo ad un edificio di proprietà I.P.A.V. in via Asseggiano, ai sensi dell'articolo 63.6 delle Norme Tecniche Operative del Piano degli Interventi (NTSA della Variante al PRG per la Terraferma).



Vista aerea dell'ambito oggetto d'intervento, in via Asseggiano nei pressi del centro dell'omonima località.

**IL SINDACO**  
 Dott. Luigi Brugnaro  
**ASSESSORE ALL'URBANISTICA, EDILIZIA PRIVATA E AMBIENTE**  
 Dott. Massimiliano De Martin  
**DIRETTORE AREA SVILUPPO DEL TERRITORIO E CITTA' SOSTENIBILE**  
 Arch. Danilo Gerotto  
**DIRIGENTE SETTORE URBANISTICA E ACCORDI DI PIANIFICAZIONE**  
 Arch. Vincenzo de Nitto

## ALLEGATO A

Aggiornamento cartografico

Il presente documento, firmato digitalmente ai sensi del C.A.D. D.lgs. 82/2005 e s.m.i., è conservato nel sistema di gestione documentale del Comune di Venezia. L'eventuale copia del presente documento informatico viene resa ai sensi degli art. 22, 23 e 23ter del D.lgs. 07/03/2005 n. 82.

## ESTRATTO FOTOPIANO

ORTOFOTO 2023 PLEIADES NEO  
 Ortografia aerofotogrammetrica ad alta risoluzione

SCALA 1:50.000



LEGENDA



Localizzazione ambito di Variante puntuale al Piano degli Interventi (PI)

## ESTRATTO FOTOPIANO

ESRI BASEMAP  
 Foto satellitare Esri Maxar, Earthstar Geographics

SCALA 1:5.000



LEGENDA



Ambito di Variante puntuale al Piano degli Interventi (PI)

## VISTE AEREE E PROSPETTICHE

DOCUMENTAZIONE FOTOGRAFICA  
 Vista aerea inclinata e prospetti del fabbricato IPAV



LEGENDA



Coni visuali di ripresa fotografica


## ESTRATTO MAPPA CATASTALE

NCEU COMUNE DI VENEZIA  
 Sezione unificata - Foglio 183 - particella 35 - subalterno 11

SCALA 1:2.000



LEGENDA

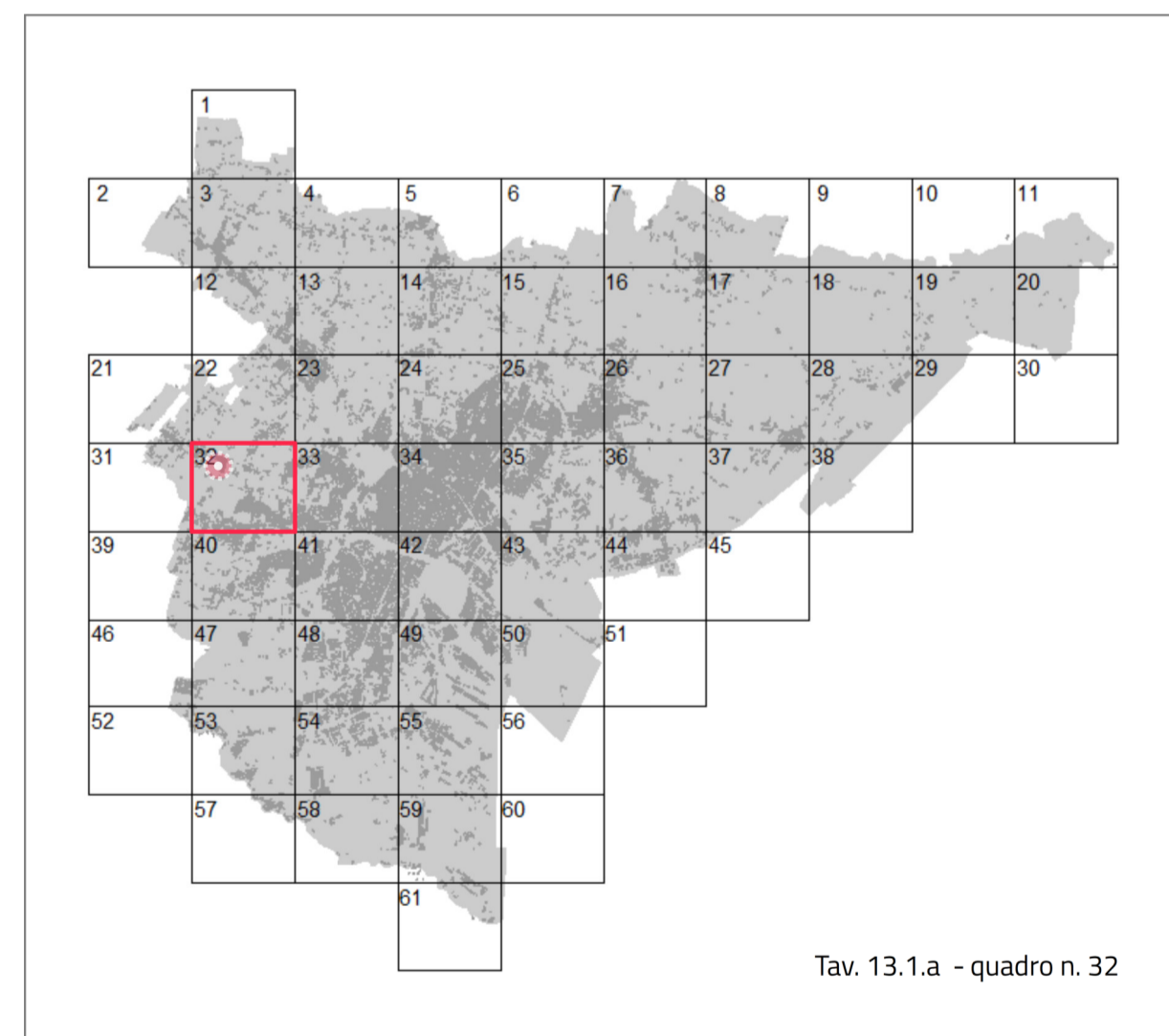


Individuazione particella catastale su cui insiste il fabbricato IPAV

## QUADRO UNIONE PI

V. PRG TERRAFERMA - Tav. 13.1a Zonizzazione  
 Quadro d'unione e individuazione dell'ambito di Variante puntuale

SCALA 1:2.000



LEGENDA

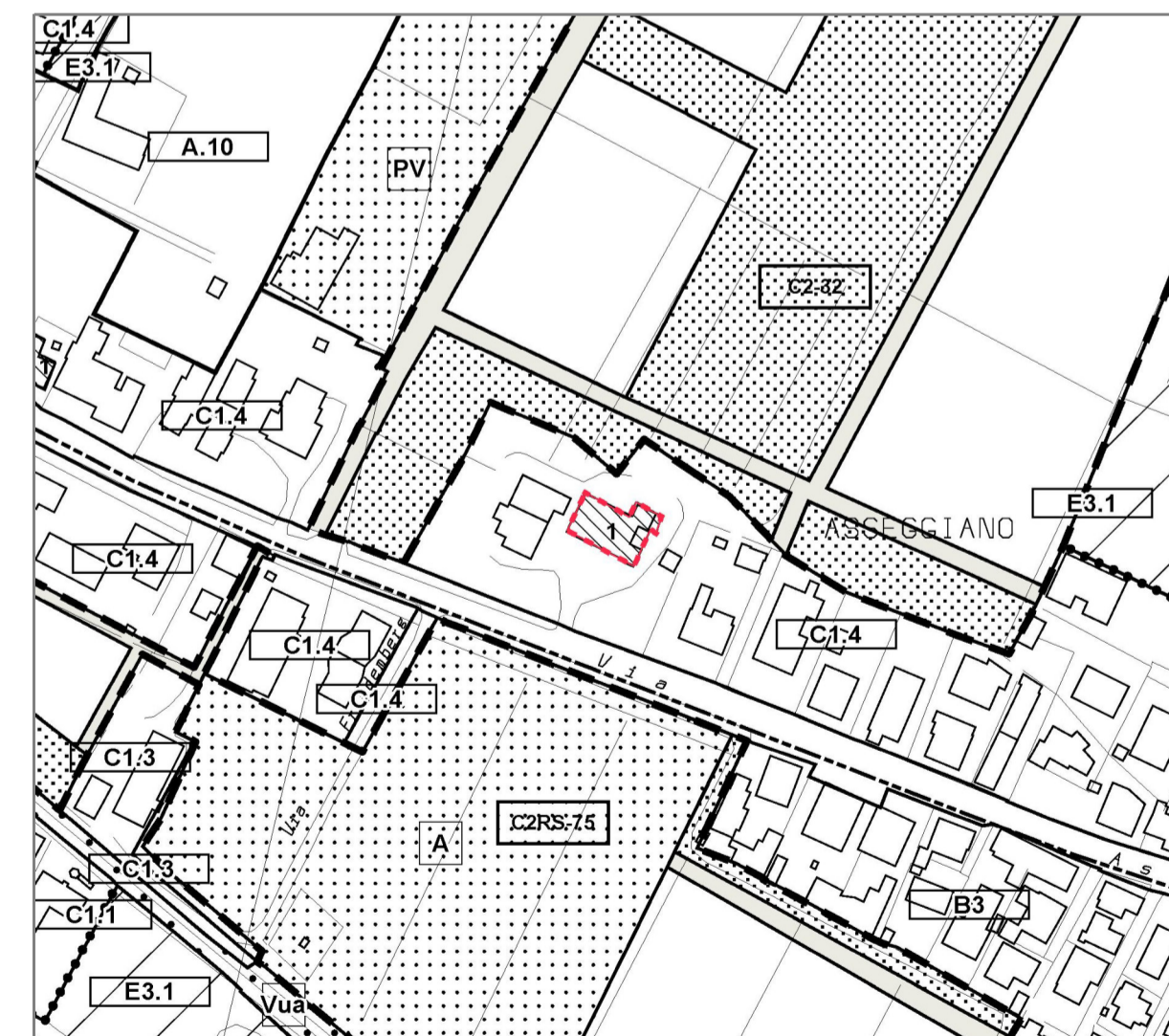


Localizzazione ambito di Variante puntuale al Piano degli Interventi (PI)

## ESTRATTO PI VIGENTE

V. PRG TERRAFERMA - Tav. 13.1a Zonizzazione  
 Variante per la Terraferma approvata con DGRV n. 3905 del 03.12.2004 e successiva DGRV n. 2141 del 29.07.2008

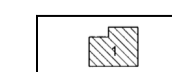
SCALA 1:2.000



LEGENDA



Ambito di Variante puntuale al Piano degli Interventi (PI)



Edificio con tipo di intervento codificato (1: restauro)

## ESTRATTO PI AGGIORNATO

V. PRG TERRAFERMA - Tav. 13.1a Zonizzazione  
 Variante per la Terraferma approvata con DGRV n. 3905 del 03.12.2004 e successiva DGRV n. 2141 del 29.07.2008

SCALA 1:2.000



LEGENDA



Ambito di Variante puntuale al Piano degli Interventi (PI)